BIOTOPO NATURALE REGIONALE
RISORGIVE DI SCHIAVETTI

ALBERI E ARBUSTI

PIOPPO NERO
Populus nigra

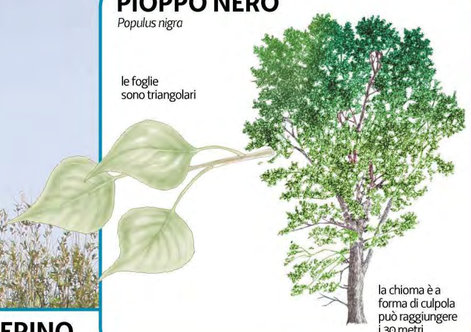

ONTANO NERO
Alnus glutinosa

SALICE CENERINO
Salix cinerea

INSETTI

NINFA DELLE TORBIERE
Coenonimpha oedippus

POLISSENA
Zerinthia polyxena

DAMIGELLA
Calopteryx (Agrion) virgo

LIBELLULA DEPRESSA
Libellula depressa

FIORI

GLADIOLO PALUSTRE
Gladiolo palustris

EUFRASIA DI MARCHESETTI
Euphrosia marchesettii

GIAGGIOLO ACQUATICO
Iris pseudacorus

GIGLIO DORATO
Hemerocallis lilio-asphodelo

ELLEBORINA PALUSTRE
Epipactis palustris

PIANTE ACQUATICHE



UCCELLI

GERMAMO REALE
Anas platyrhinchos

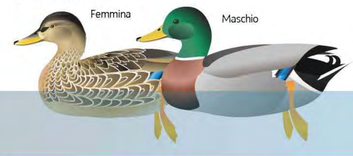

FOLAGA
Fulica atra

GALLINELLA D'ACQUA
Gallinula clorophus

ANFIBI

TRITONE CRESTATO
Triturus carnifex

RAGANELLA COMUNE
Hyla variegata

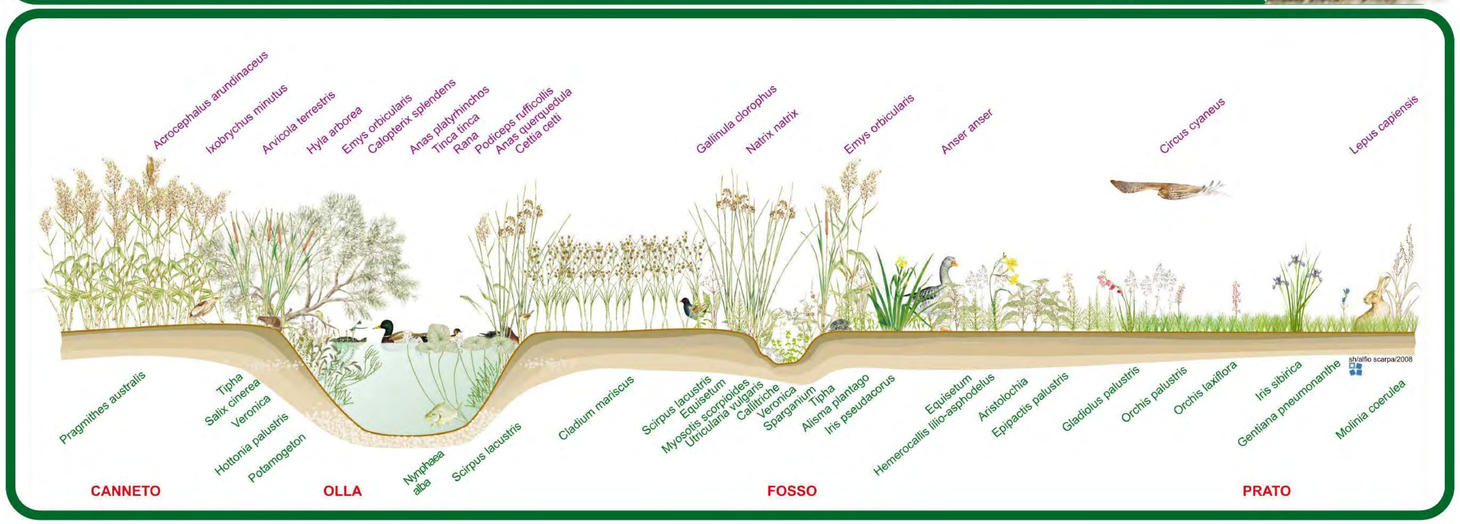

COS'E' UNA RISORGIVA?

Una risorgiva è una sorgente di acqua dolce tipica della pianura padana.
Le acque che fuoriescono in superficie presso le risorgive del nord Italia provengono da falde sotterranee provenienti dalle montagne a nord della pianura, e riaffiorano nelle zone sottostanti, più umide e pianeggianti.
L'acqua che fuoriesce dalle risorgive presenta una temperatura costante compresa fra i 10 e i 12 °C.

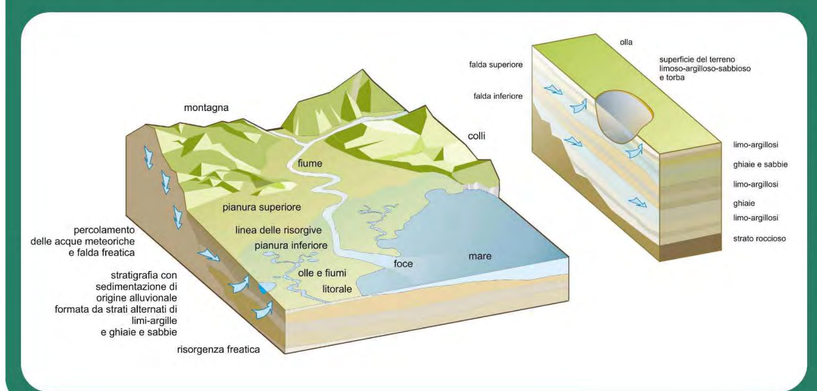

LA FASCIA DELLE RISORGIVE IN FRIULI VENEZIA GIULIA

Nella pianura friulana, le acque piovane e fluviali trovando un suolo molto permeabile, vengono assorbite per poi tornare in superficie una volta incontrati gli strati impermeabili della bassa pianura formati da limo ed argilla.
Nella regione tale fenomeno avviene in una fascia di territorio che va da Polcenigo a Monfalcone.
Quest'area viene chiamata appunto linea o fascia delle risorgive.