







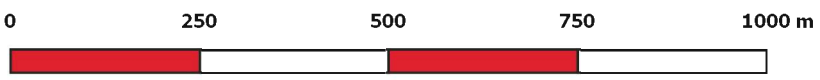


-  Confine comunale
-  Confine Zona Speciale di Conservazione - ZSC

Carta degli habitat Natura 2000

-  3150 Laghi eutrofici naturali con vegetazione del Magnopotamion o Hydrocharition
-  62A0 Formazioni erbose secche della regione submediterranea orientale (*Scorzoneratalia villosae*)
-  6410 Praterie con *Molinia* su terreni calcarei, torbosi o argilloso-limosi (*Molinia caeruleae*)
-  6510 Praterie magre da fieno a bassa altitudine (*Alopecurus pratensis*, *Sanguisorba officinalis*)
-  91E0* Foreste alluvionali di *Alnus glutinosa* e *Fraxinus excelsior* (Alno-Padion, Alnion incanae, Salicion albae)
-  91Lo Querceti di rovere illirici (*Erythronio-Carpinion*)



Scala 1:10.000