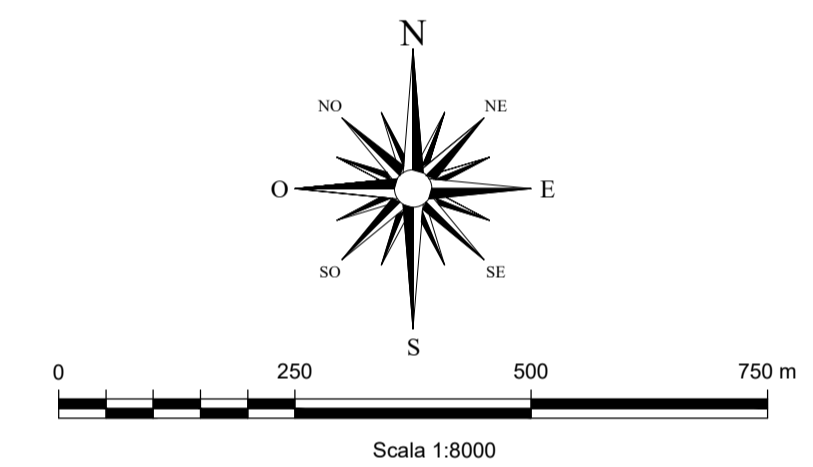


LEGENDA

- AREA COMMERCIALE
 - AREA DI COLMATA
 - AREA DRAGAGGI
- VARIANTE LOCALIZZATA**
- AREA MULTIPURPOSE E AUTOSTRADE DEL MARE
 - AREA A TUTELA AMBIENTALE - ZONA SPECIALE DI CONSERVAZIONE
 - AREA A TUTELA AMBIENTALE - AREA FILTRO
 - AREA A TUTELA AMBIENTALE - VASCA PER DEPOSITO SEDIMENTI DI DRAGAGGIO CON FUNZIONE ECOLOGICA
 - OPERE FORANEE
 - AREA CERNIERA DI TRANSIZIONE ALLO SPAZIO URBANO - AREA RETROPORTUALE PER LA LOGISTICA INTEGRATA NUOVO SCALO FERROVIARIO
 - AREA CERNIERA DI TRANSIZIONE ALLO SPAZIO URBANO - AREA A TUTELA AMBIENTALE
 - FASCIA PER ALBERATURE CON FUNZIONE ANCHE DI SCHERMATURA ACUSTICA L= 10.00 m
 - AMPLIAMENTO ZONA FILTRO







**REGIONE AUTONOMA
FRIULI VENEZIA GIULIA**

 Autorità di Sistema Portuale
del Mare Adriatico Orientale

**Piano Regolatore Portuale
del Porto di Monfalcone
Variante Localizzata**

Il Responsabile del procedimento: **Dott. Marco Padrini**
 Il Presidente dell'Autorità di Sistema Portuale: **Dott. Zeno D'Agostino**

Progettisti




Titolo Elaborato: **VARIANTE LOCALIZZATA
AREE FUNZIONALI E DESTINAZIONI D'USO
PLANIMETRIA GENERALE**
 Codice Elaborato: Elaborato P.4.2.5
Scala 1/8000

Revisione	Data	Descrizione
1	Novembre 2019	Emissione per Adozione
0	Settembre 2019	Prima Emissione