

REGIONE AUTONOMA FRIULI-VENEZIA GIULIA

PIANO URBANISTICO
REGIONALE
GENERALE DEL
FRIULI-VENEZIA GIULIA

VOLUME 4°
CARTOGRAFIA:
AMBITI DI TUTELA AMBIENTALE
(Scala 1:25.000)

AMBITI DI TUTELA AMBIENTALE

A1 MONTE COGLIANS - PIZZO DI TIMAU - PASSO PRAMOLLO, GRUPPO DEL MONTE SERNIO E CRETA GRAUZARIA

A1 MONTE COGLIANS - PIZZO DI TIMAU - PASSO PRAMOLLO, GRUPPO DEL MONTE SERNIO E CRETA GRAUZARIA

A3 BOSCO BANDITO DI CLEULIS
A2 BOSCO BANDITO DI GRACCO

A8 MONTE OSTERNIG

A6 MONTE DI RIVO

A5 BOSCO DURON

A7 ZONA AD OVEST DI FIELIS

A11 LAGHI DI FUSINE

A4 BOSCO BANDITO DI LATEIS

A10 JOF MONTASIO E JOF FUART

A13 MONTE BIVERA

A9 ZUC DEL BOR

B2 PRAMAGGIORE

B12 MONTI CHIAMPON, MUSI E FIUME VENZONASSA

B1 VALLE DEL TAGLIAMENTO E PALUDE CIMA CORSO

B12 MONTE CHIAMPON, MUSI

B9 MONTE S. SIMEONE

B10 MONTE BRANCOT

B11 ZONA DEL LECCIO A NORD DI PEONIS

B14 ABISSO DEI VIGANTI E DEL PRO REAK

B7 ZONA A SUD DI GERCHIA

C2 COLLE DI OSOPPO E SORGIVA DI BARS

B13 LAGHETTO DI CORNINO

C3 ZONA TRA ZEGLIANUTTO E BORGO ZURINI

B3 MONTE RAUT

B15 ZONA TRA MONTE MIA ED ERBEZZO

B6 FORRA DEL TORRENTE COLVERA

C1 LAGO DI RAGOGNA

B5 STRETTA DEL CELLINA

B16 ZONA A NORD DI SAVOGNA

B4 BACINO DEL PRESCUDIN E VAL PROVAGNA

B18 CAVA DI VERNASSO

C4 VALLE DEL CORMOR

B17 ZONA A SUD DI S. LEONARDO

B8 CANSIGLIO

D4 PRATI DI COZ

D3 MAGREDI DI VIVARO

D5 FORRA DEL NATISONE

D2 MAGREDI DI S. FOCA

C6 BOSCO ROMAGNO

D1 SORGENTI DEL LIVENZA E DEL GORGAZZO

C5 ZONA ROSAZZO NOAX

E1 RISORGIVE DEL VINCHIARUZZO

C7 BOSCO PLESSIVA

E3 RISORGIVE DELLO STELLA

D6 COLLE DI MEDEA

E8 BOSCO A NORD DI TORRATE

E4 PALUDE MORETTO

E2 ROGGIA DI VARMO

E10 BOSCO PRESSO ROGGIA CASTRA

E7 BOSCO DI GOLENA DEL TORREANO

F1 LAGHI DI DOBERDÒ DI PIETRAROSSA E PALUDE SABLICI

E5 ROGGIA CORGNOLIZZA

E9 BOSCO BOSCAT (CASTIONS DI STRADA)

E6 PALUDE PRESSO BARCO

E15 BOSCO PRADIZIOLO

E14 RONCHI DI SASS

E16 BOSCO BOSCAT (TERZO D'AQUILEIA)

E12 SELVA DI ARVONCHI, BOSCO BAREDI, BOSCO BANDO

E13 BOSCO SACILE E BOSCO DEI LARGHI

E11 BOSCO BANDO DI PRECENICCO

F2 FASCIA CARSICA DI CONFINE

E22 LAGUNA DI GRADO E MARANO

F4 LEMBO COSTIERO

E17 BOSCO DEI LEONI

E18 BOSCO GRAND

E24 BOSCO DI S. MARCO

E19 ISOLA DELLA CONA

E20 DUNE DELLA CENTENARA

F8 AMBITO MARINO DI MIRAMARE

E21 VALLE CAVANATA

F3 DOLINA BORGO GROTTA GIGANTE

E23 BANCO D'ORIO

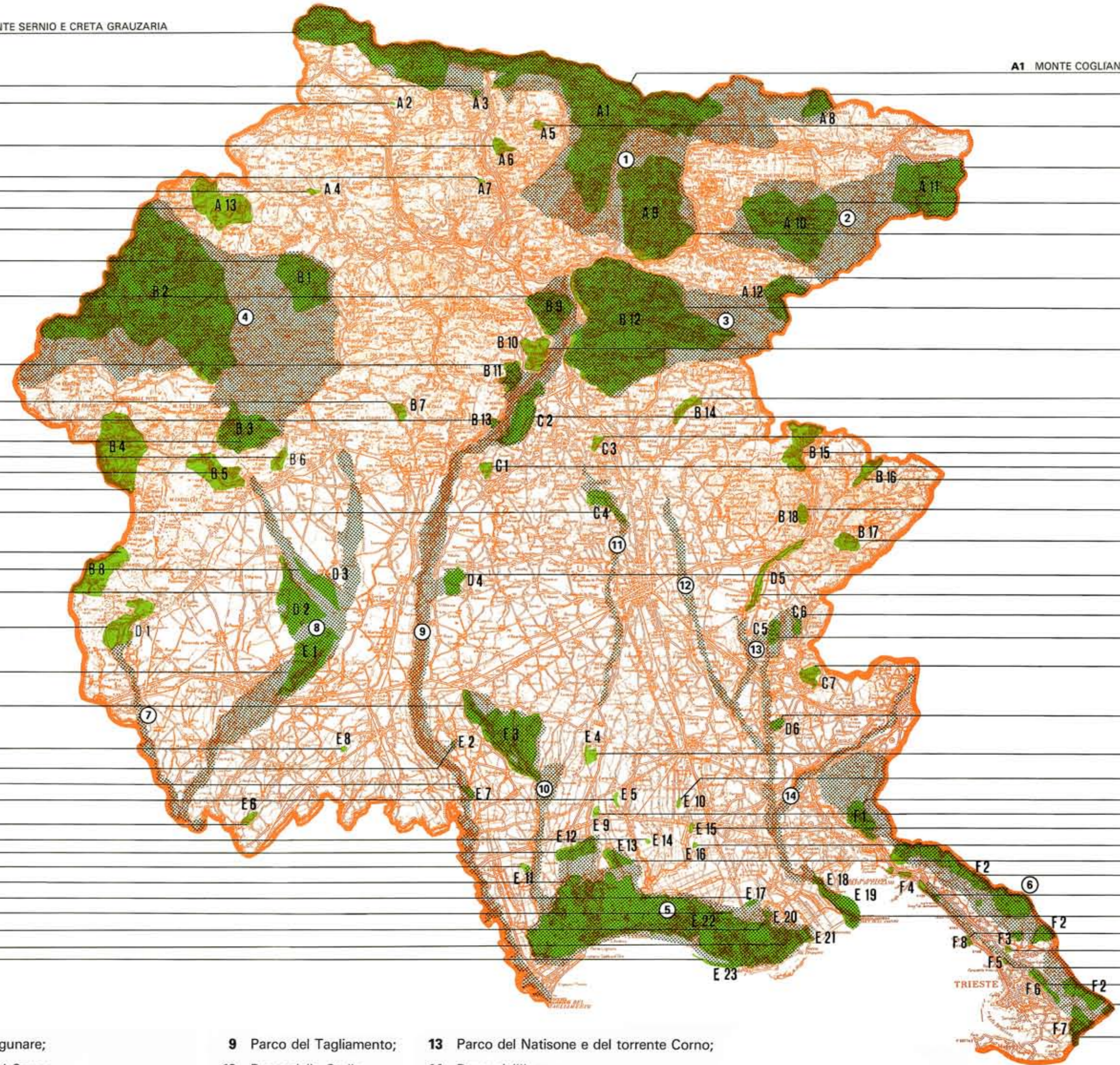
F5 CONTRAFFORTE BARCOLA - BOVEDO

F6 MONTI DELLA VENA, SPACCATO E CALVO

F2 FASCIA CARSICA DI CONFINE

F7 VAL ROSANDRA

- PARCHI**
- 1 Parco della Carnia centrale;
 - 2 Parco delle Alpi Giulie;
 - 3 Parco delle Prealpi Giulie;
 - 4 Parco delle Prealpi Carniche;
 - 5 Parco lagunare;
 - 6 Parco del Carso;
 - 7 Parco del Livenza;
 - 8 Parco del Meduna, Cellina e Noncello;
 - 9 Parco del Tagliamento;
 - 10 Parco dello Stella;
 - 11 Parco del Cormor;
 - 12 Parco del Torre;
 - 13 Parco del Natisone e del torrente Corno;
 - 14 Parco dell'Isonzo.



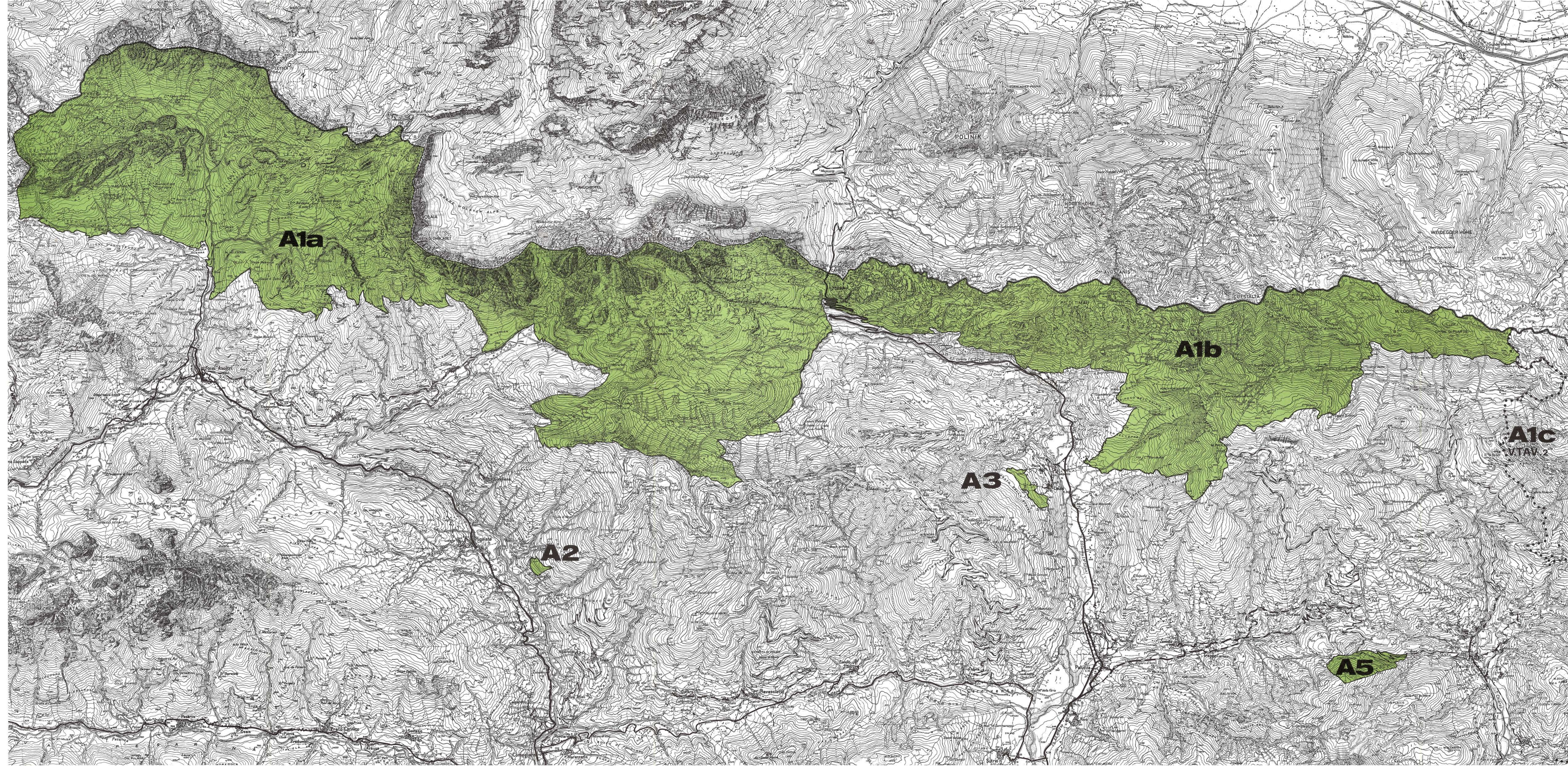
AMBITI DI TUTELA
AMBIENTALE

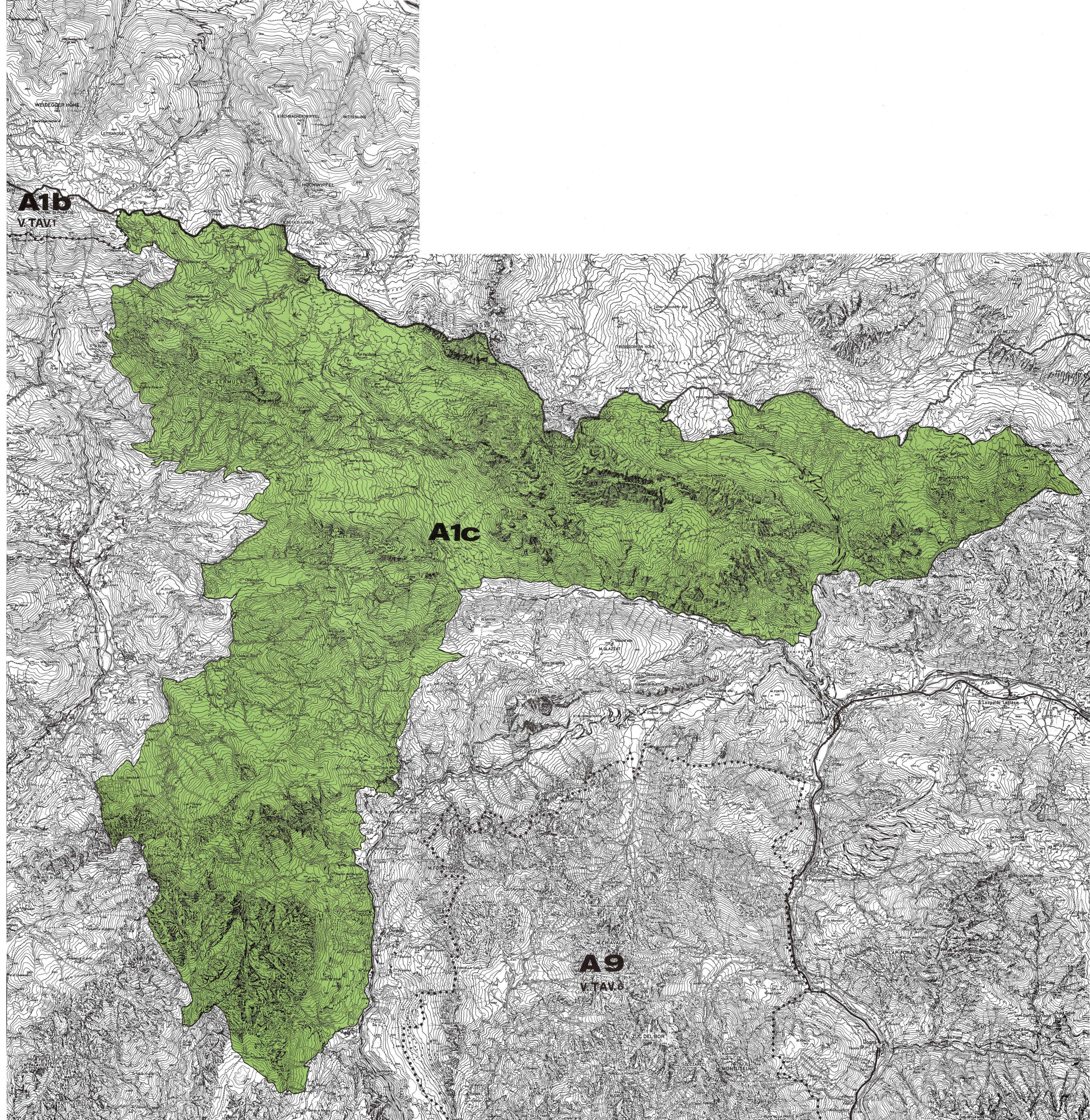
scala 1:25.000

A-REGIONE ALPINA

Tavola 1

- A.1.a. - Monte Coglians
- A.1.b. - Pizzo di Timau
- A.2. - Bosco bandito di Gracco
- A.3. - Bosco bandito di Cleulis
- A.5. - Bosco Duron





REGIONE AUTONOMA FRIULI-VENEZIA GIULIA

piano urbanistico regionale generale

AMBITI DI TUTELA AMBIENTALE

scala 1:25.000

A-REGIONE ALPINA

Tavola 3

A.4. - Bosco bandito di Lateis



**REGIONE AUTONOMA
FRIULI-VENEZIA GIULIA**

**piano
urbanistico regionale
generale**

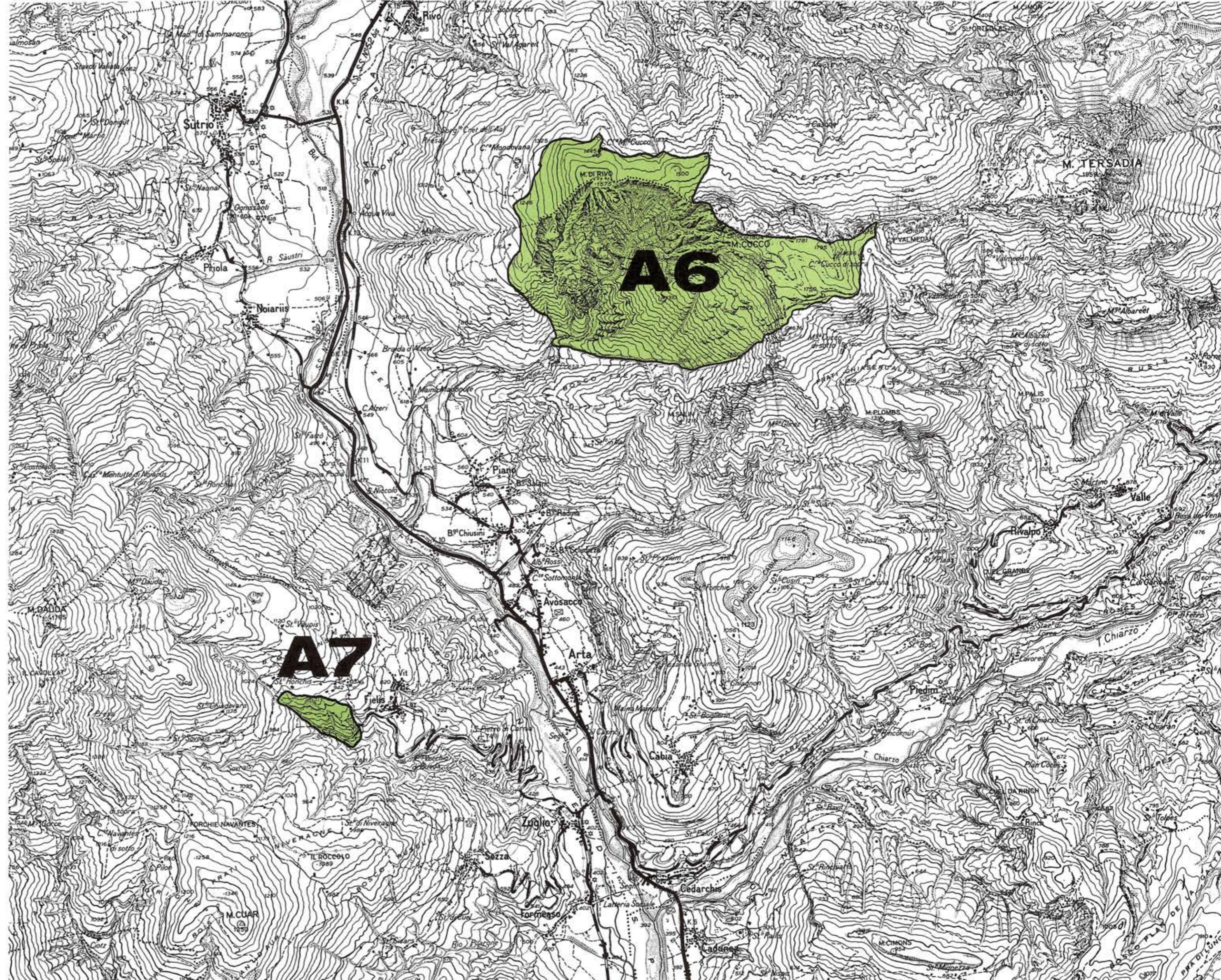
**AMBITI DI TUTELA
AMBIENTALE**

scala 1:25.000

A - REGIONE ALPINA

Tavola 4

- A.6. - Monte di Rivo**
- A.7. - Zona ad ovest di Felis**



**REGIONE AUTONOMA
FRIULI-VENEZIA GIULIA**

**piano
urbanistico regionale
generale**

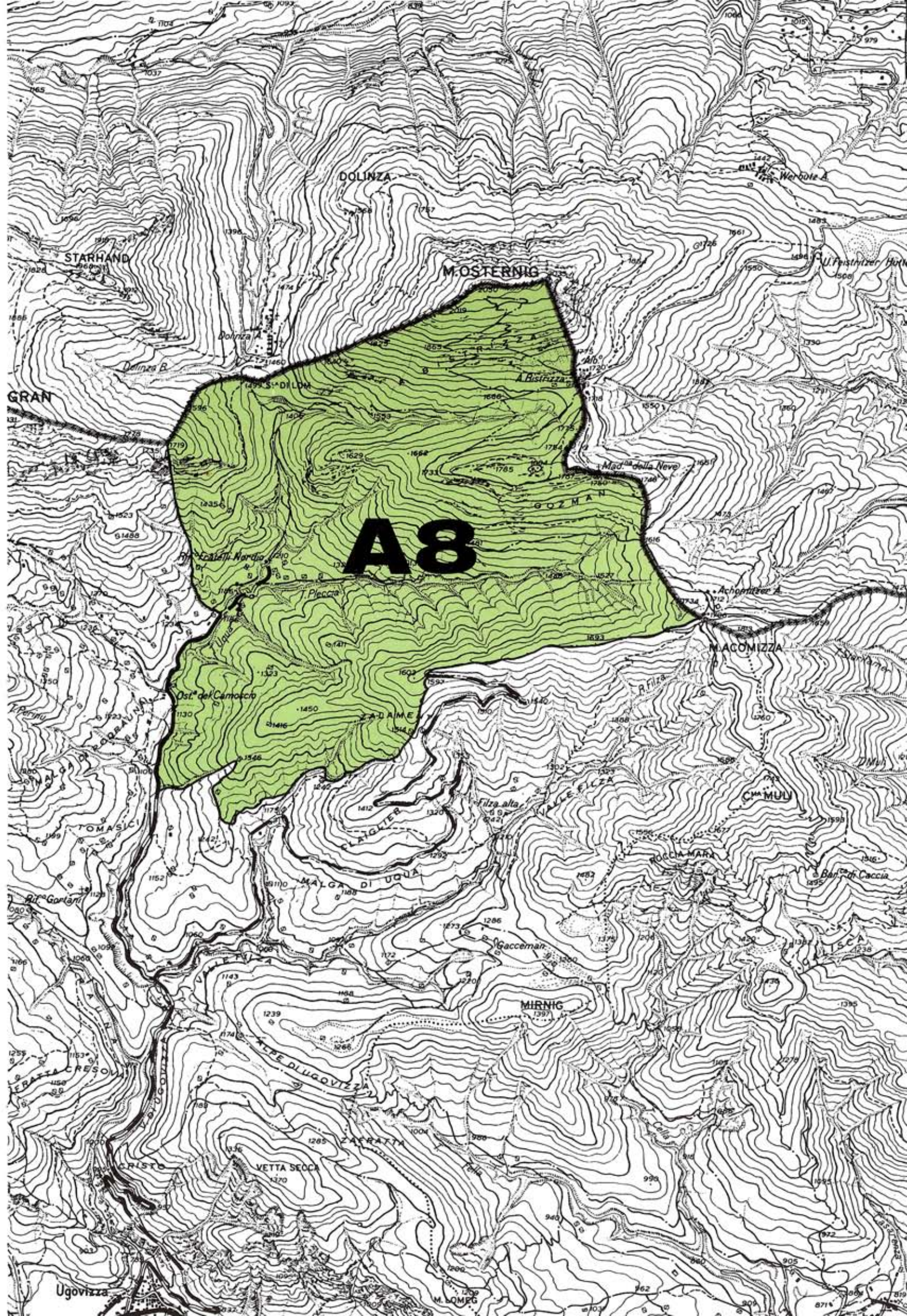
**AMBITI DI TUTELA
AMBIENTALE**

scala 1:25.000

A-REGIONE ALPINA

Tavola 5

A.8. - M. Oisternig



AMBITI DI TUTELA
AMBIENTALE
scala 1:25.000

A-REGIONE ALPINA
Tavola 6
A.9. - ZUC del Bor
A.10. - Jof Montasio e Jof Fuart
A.12. - Monte Canin



A9

A10

A12

B12

**REGIONE AUTONOMA
FRIULI-VENEZIA GIULIA**

**piano
urbanistico regionale
generale**

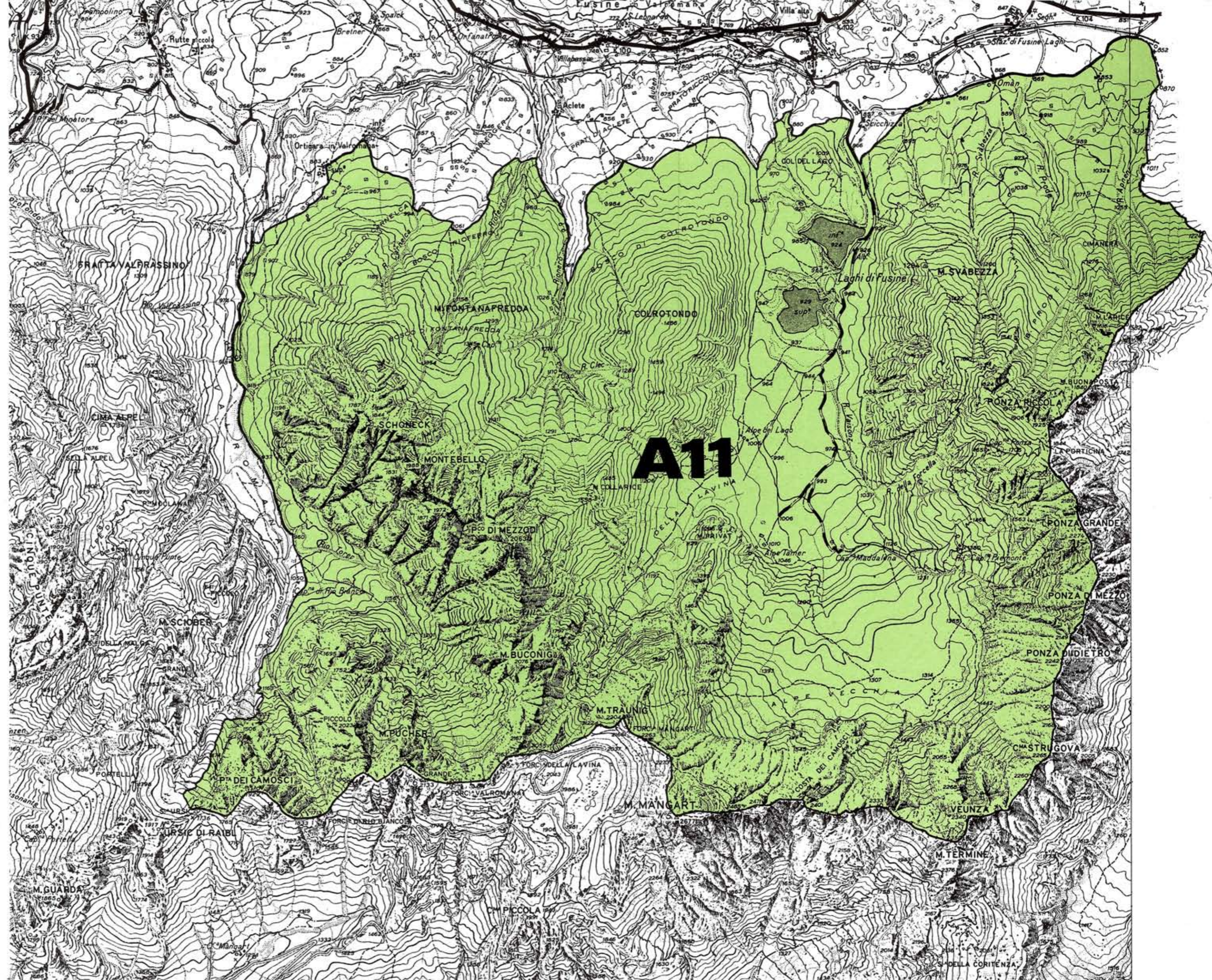
**AMBITI DI TUTELA
AMBIENTALE**

scala 1:25.000

A-REGIONE ALPINA

Tavola 7

A.11. - Laghi di Fusine



**REGIONE AUTONOMA
FRIULI-VENEZIA GIULIA**

**piano
urbanistico regionale
generale**

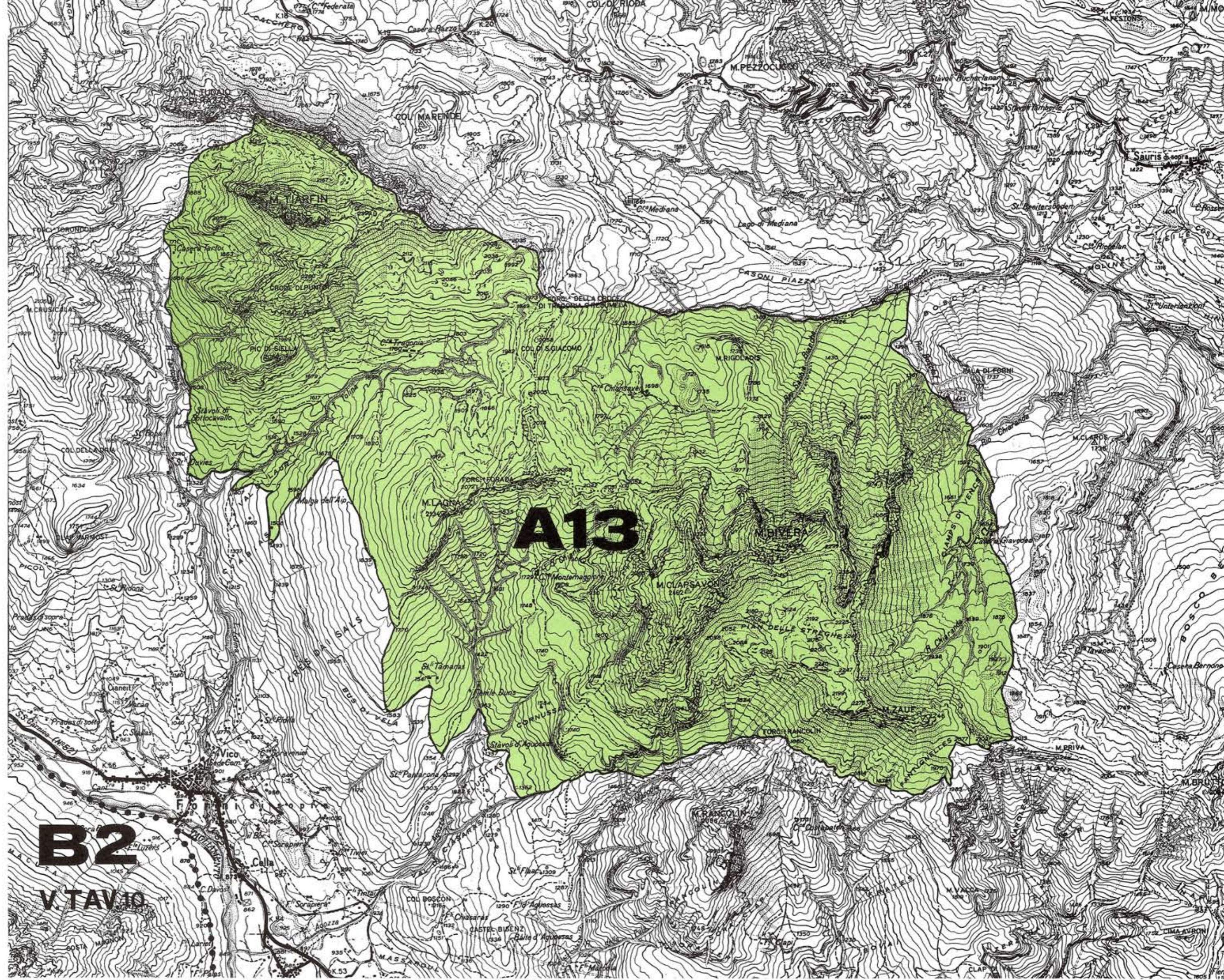
**AMBITI DI TUTELA
AMBIENTALE**

scala 1:25.000

A-REGIONE ALPINA

Tavola 8

A.13. - Monte Bivera



**REGIONE AUTONOMA
FRIULI-VENEZIA GIULIA**

**piano
urbanistico regionale
generale**

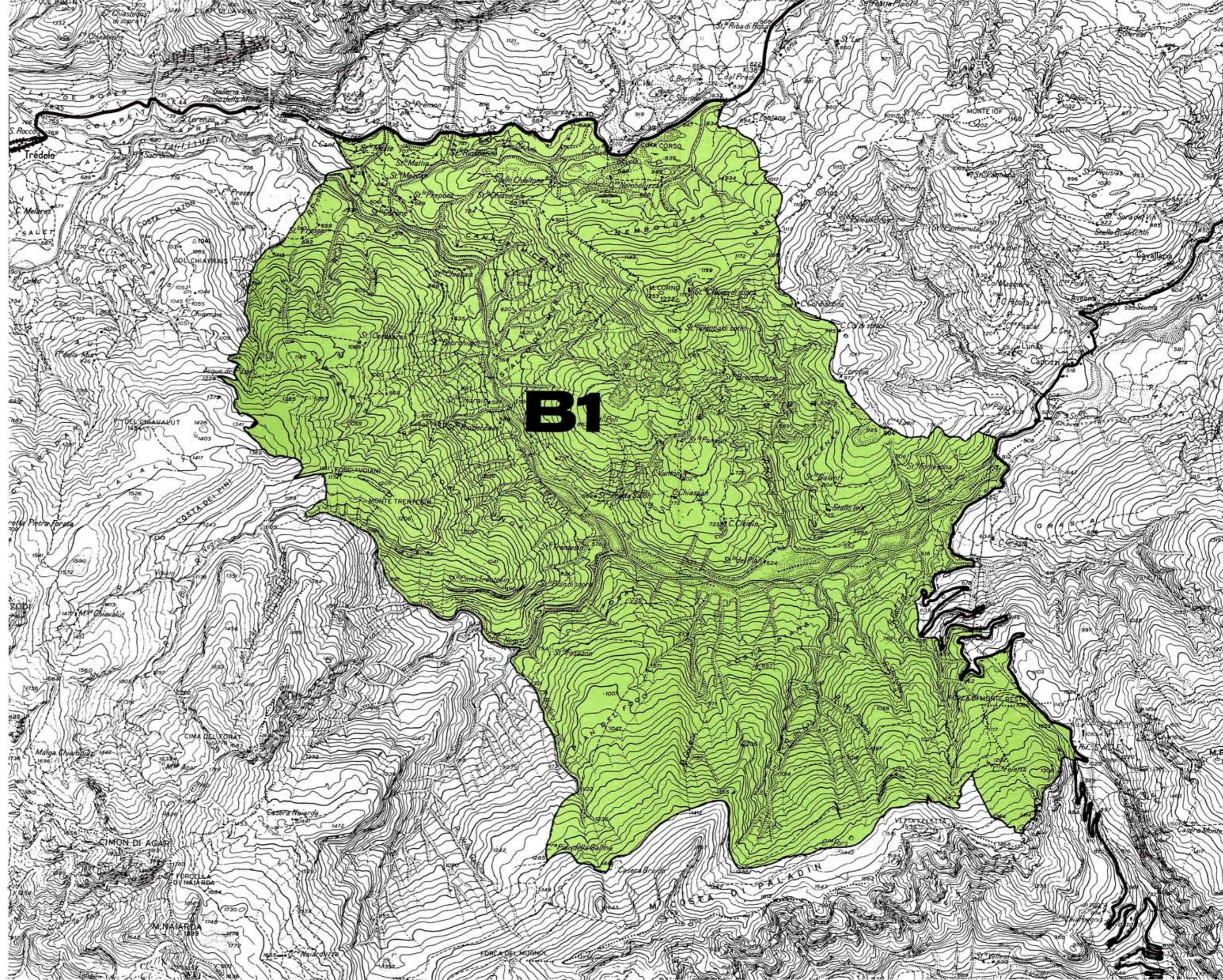
**AMBITI DI TUTELA
AMBIENTALE**


scala 1:25.000

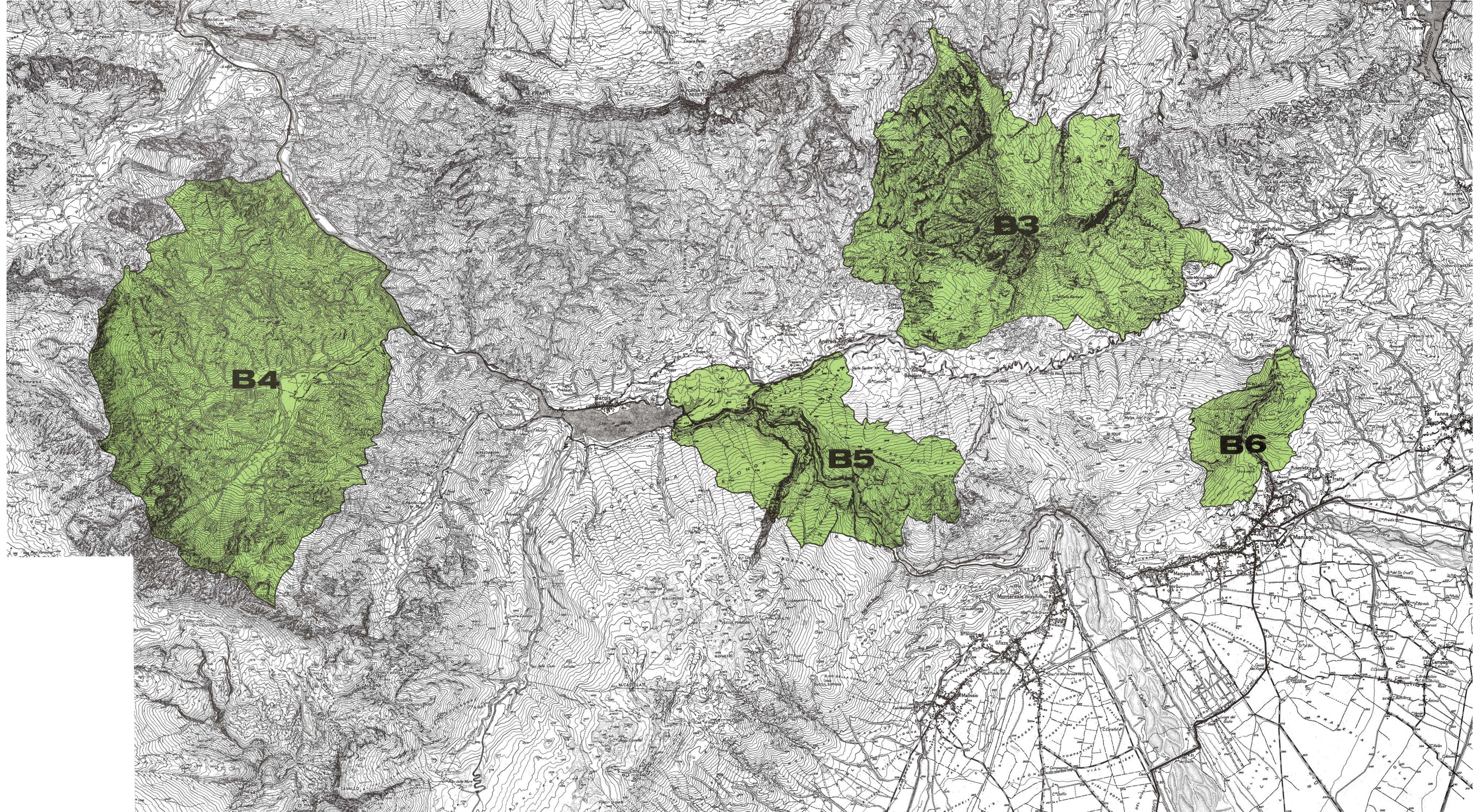
**B-REGIONE
PREALPINA**

Tavola 9

B.1. - Valle del Tagliamento e palude
Cima Corso







REGIONE AUTONOMA FRIULI-VENEZIA GIULIA

piano urbanistico regionale generale

AMBITI DI TUTELA AMBIENTALE

scala 1:25.000

B-REGIONE PREALPINA

Tavola 12

B.7. - Zona a sud di Gerchia



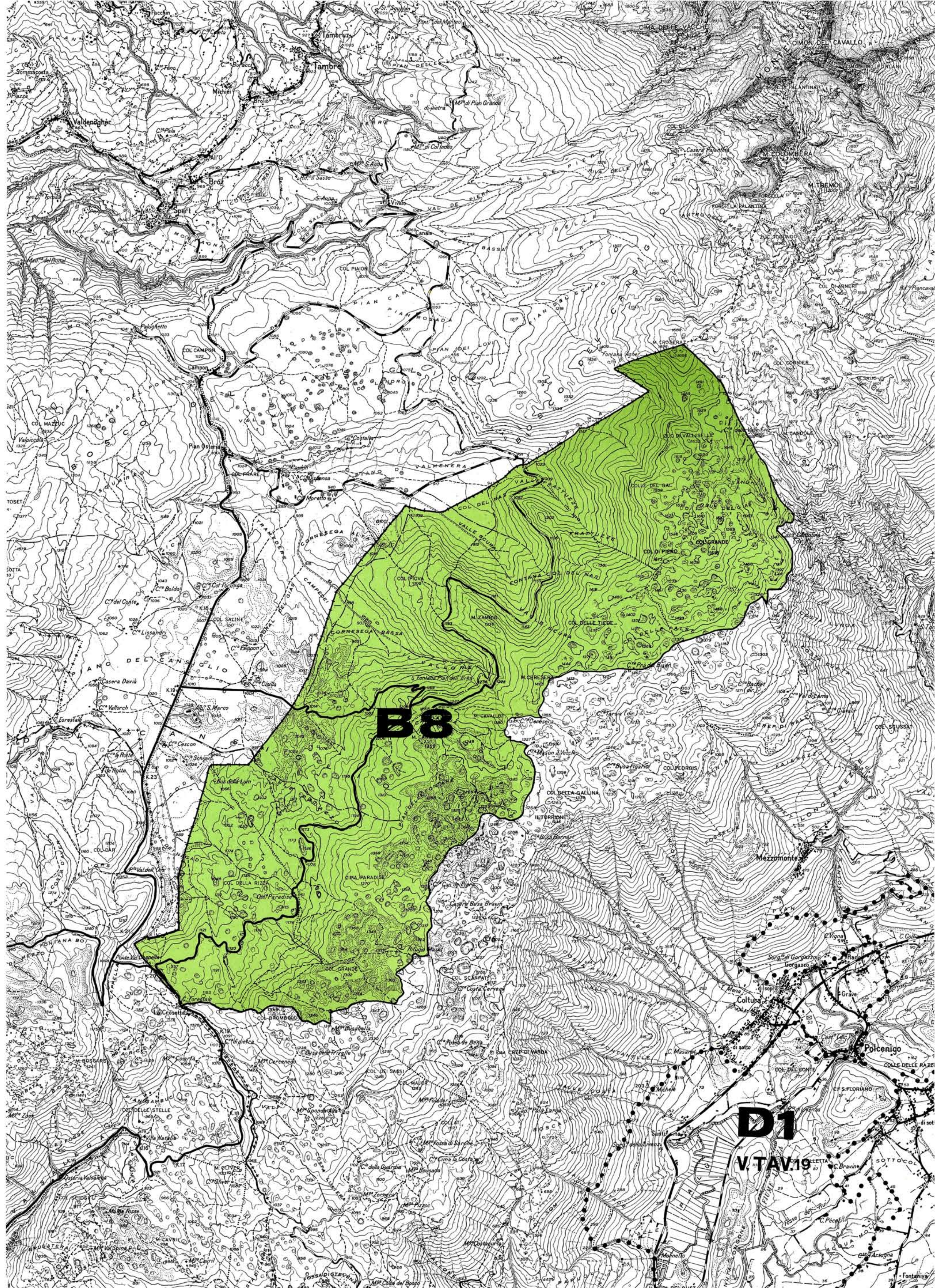
AMBITI DI TUTELA
AMBIENTALE

scala 1:25.000

B-REGIONE
PREALPINA

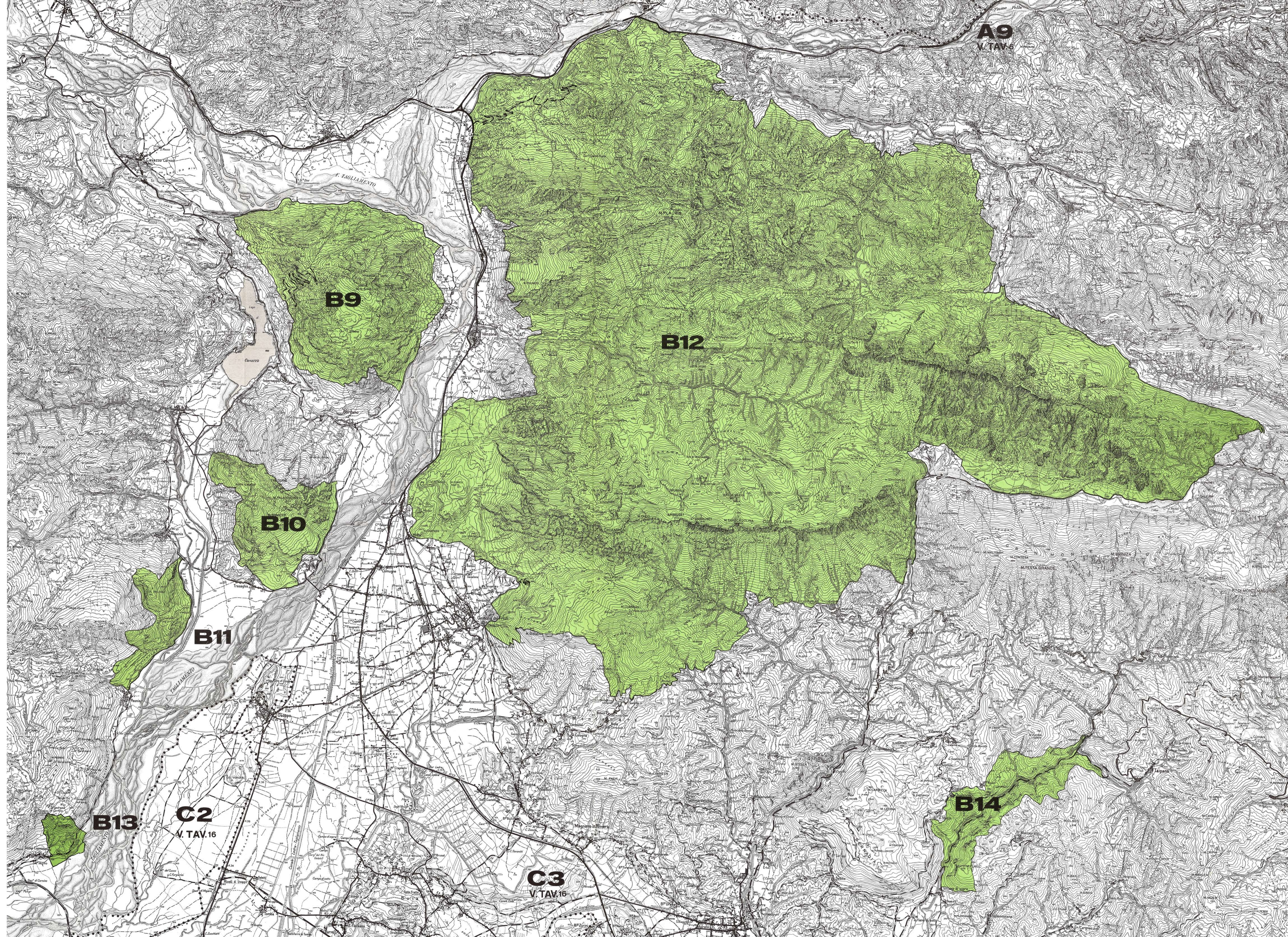
Tavola 13

B.8. - Consiglio



AMBITI DI TUTELA
AMBIENTALE

- scala 1:25.000
- B - REGIONE
PREALPINA**
- Tavola 14
- B.9. - Monte S. Simone
 - B.10. - Monte Brancot
 - B.11. - Zona del Leccio a nord di Peonis
 - B.12. - Monti Chiampon, Musi e fiume Venzonassa
 - B.13. - Laghetto di Cornino
 - B.14. - Abisso del Viganti e del Pro Reak

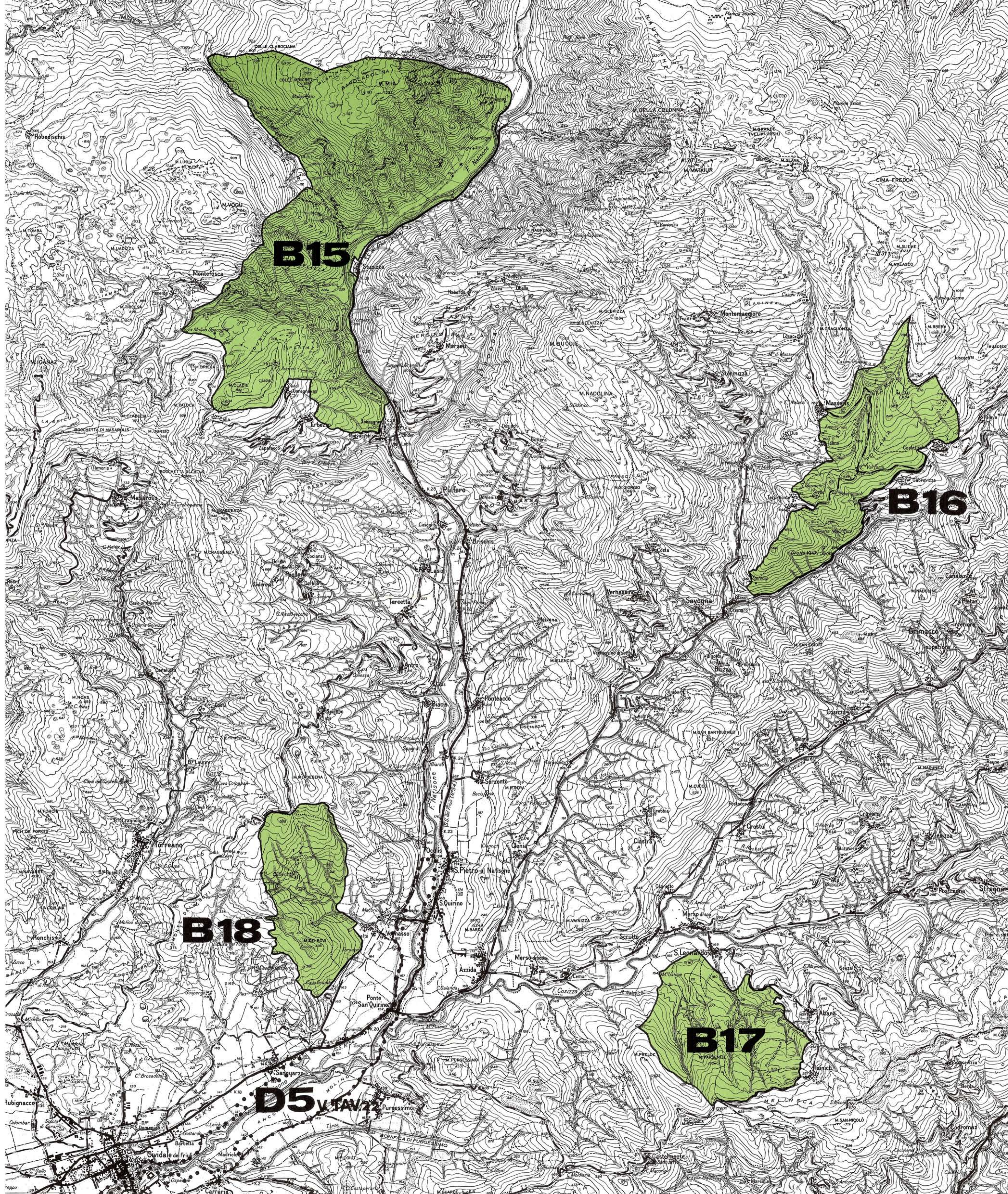


AMBITI DI TUTELA
AMBIENTALE

scala 1:25.000

B - REGIONE
PREALPINA

- Tavola 15
B.15 - Zona tra Monte Mia ed Erbezzo
B.16 - Zona a nord di Savogna
B.17 - Zona a sud di S. Leonardo
B.18 - Cava di Vernasso



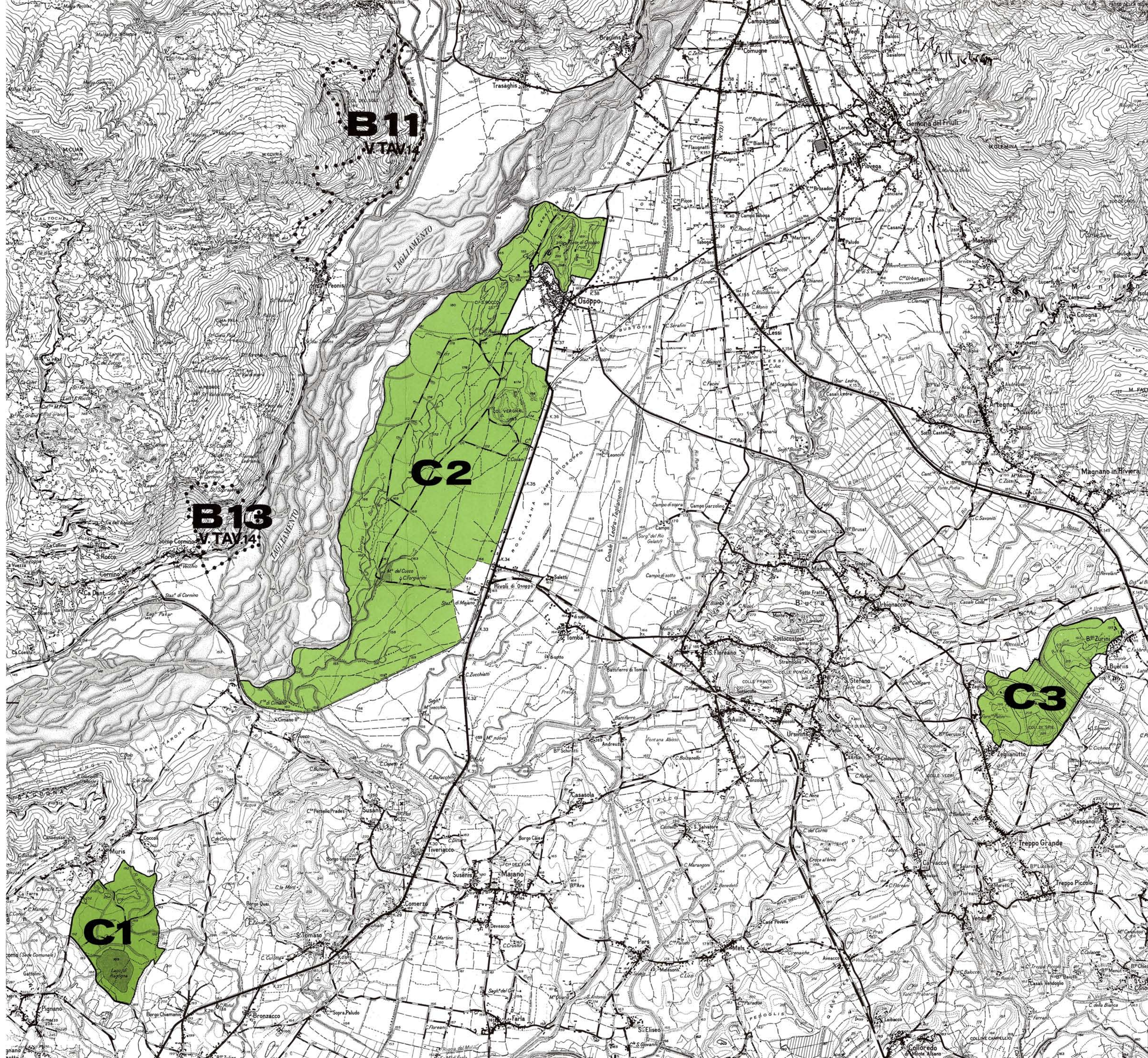
AMBITI DI TUTELA
AMBIENTALE

scala 1:25.000

C- ANFITEATRO
MORENICO
E COLLINE
EOCENICHE

Tavola 16

- C.1 - Lago d Ragogna
- C.2 - Colle di Osoppo e Sorgiva di Bars
- C.3 - Zona tra Zeglianutto e Borgo Zurini



**REGIONE AUTONOMA
FRIULI-VENEZIA GIULIA**

**piano
urbanistico regionale
generale**

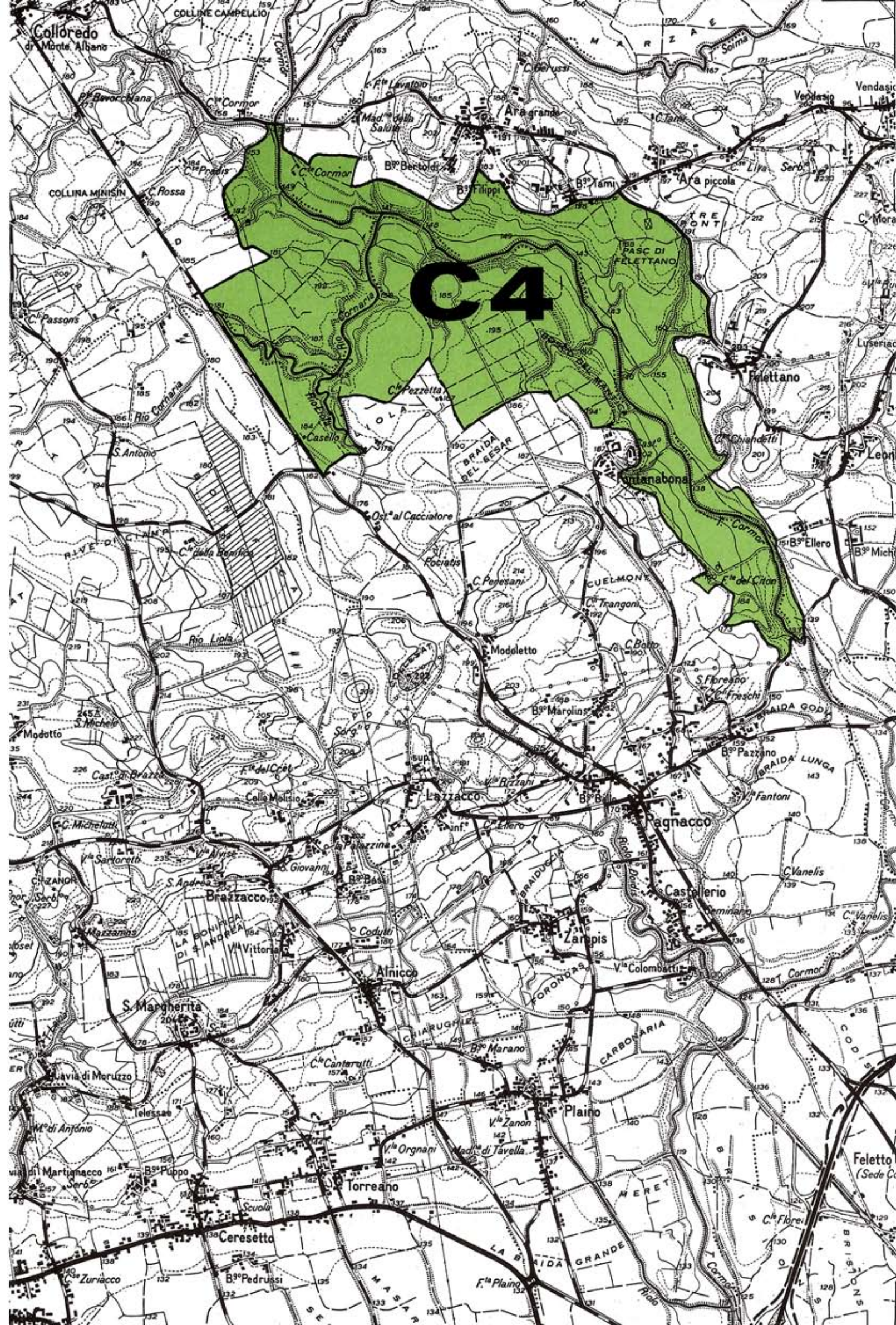
**AMBITI DI TUTELA
AMBIENTALE**

scala 1:25.000

**C- ANFITEATRO
MORENICO
E COLLINE
EOCENICHE**

Tavola 17

C.4. - Valle del Cormor



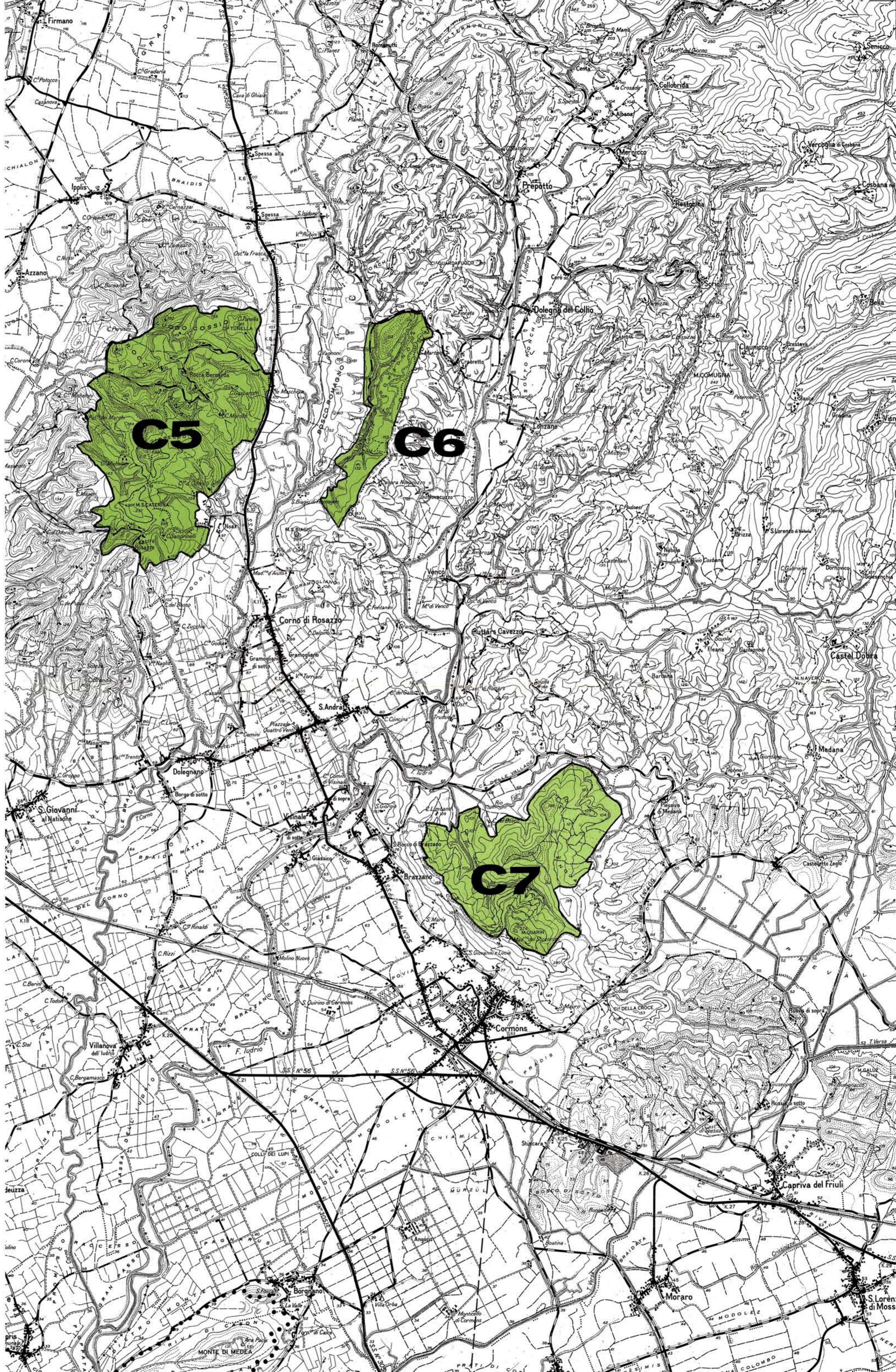
AMBITI DI TUTELA
AMBIENTALE

scala 1:25.000

C- ANFITEATRO
MORENICO
E COLLINE
EOCENICHE

Tavola 18

C.5 - Zona Rosazzo Noax
C.6 - Bosco Romagno
C.7 - Bosco Plessiva



**REGIONE AUTONOMA
FRIULI-VENEZIA GIULIA**

**piano
urbanistico regionale
generale**

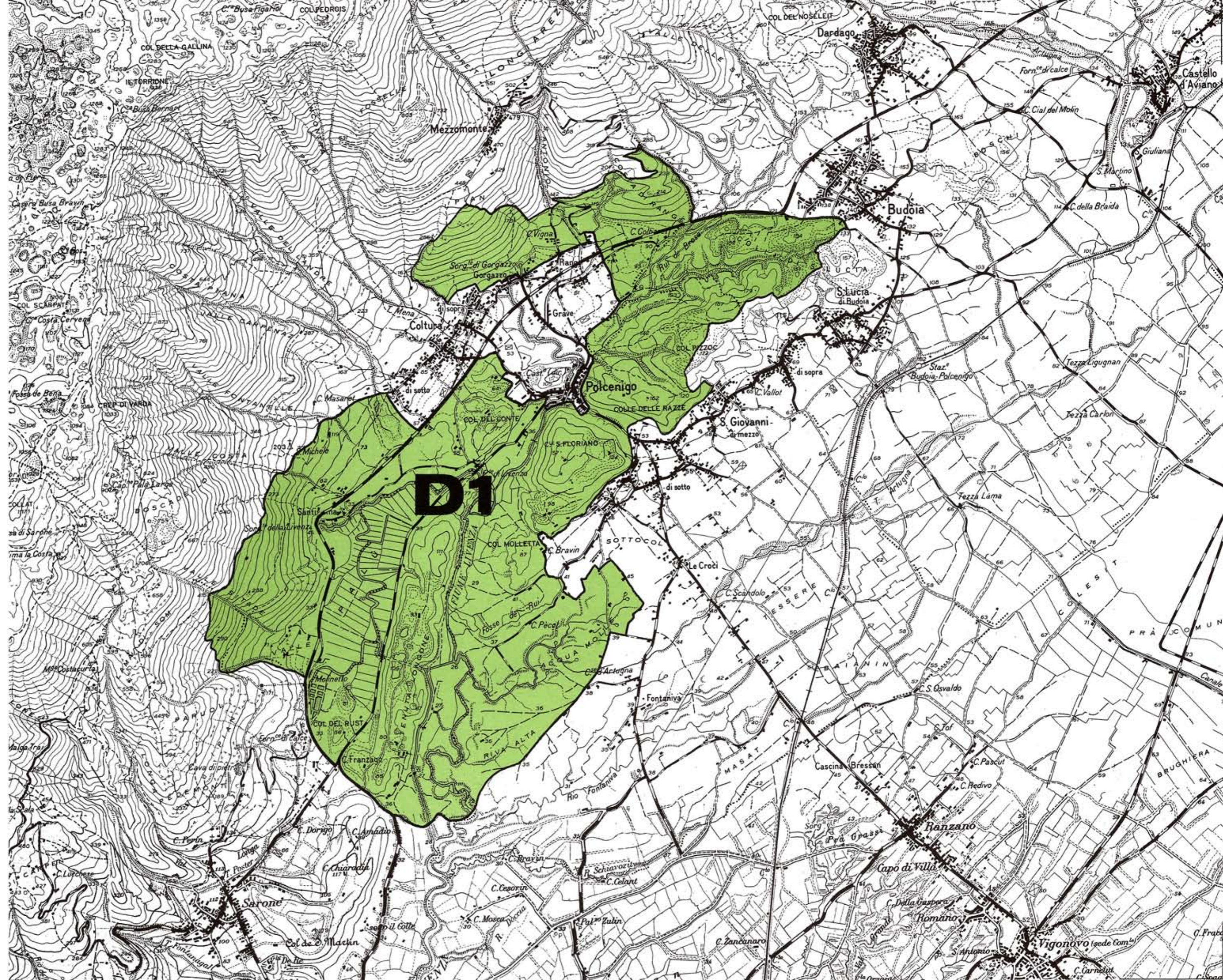
**AMBITI DI TUTELA
AMBIENTALE**

scala 1:25.000

**D- ALTA PIANURA
FRIULANA**

Tavola 19

D.1. - Sorgenti del Livenza e del
Gorgazzo



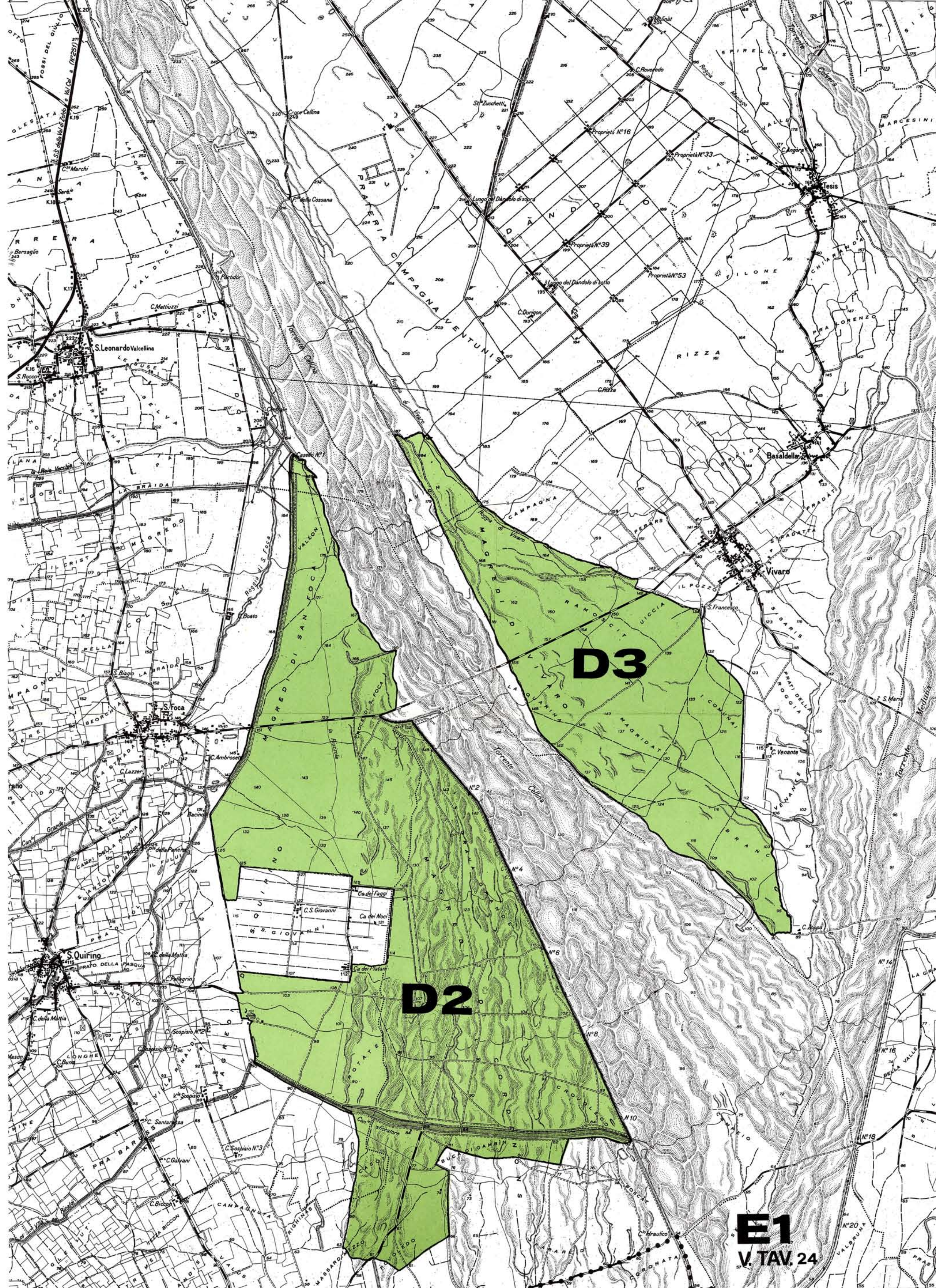
AMBITI DI TUTELA
AMBIENTALE

scala 1:25.000

D - ALTA PIANURA
FRIULANA

Tavola 20

D.2 - Magredi di S. Foca
D.3 - Magredi di Vivaro



**REGIONE AUTONOMA
FRIULI-VENEZIA GIULIA**

**piano
urbanistico regionale
generale**

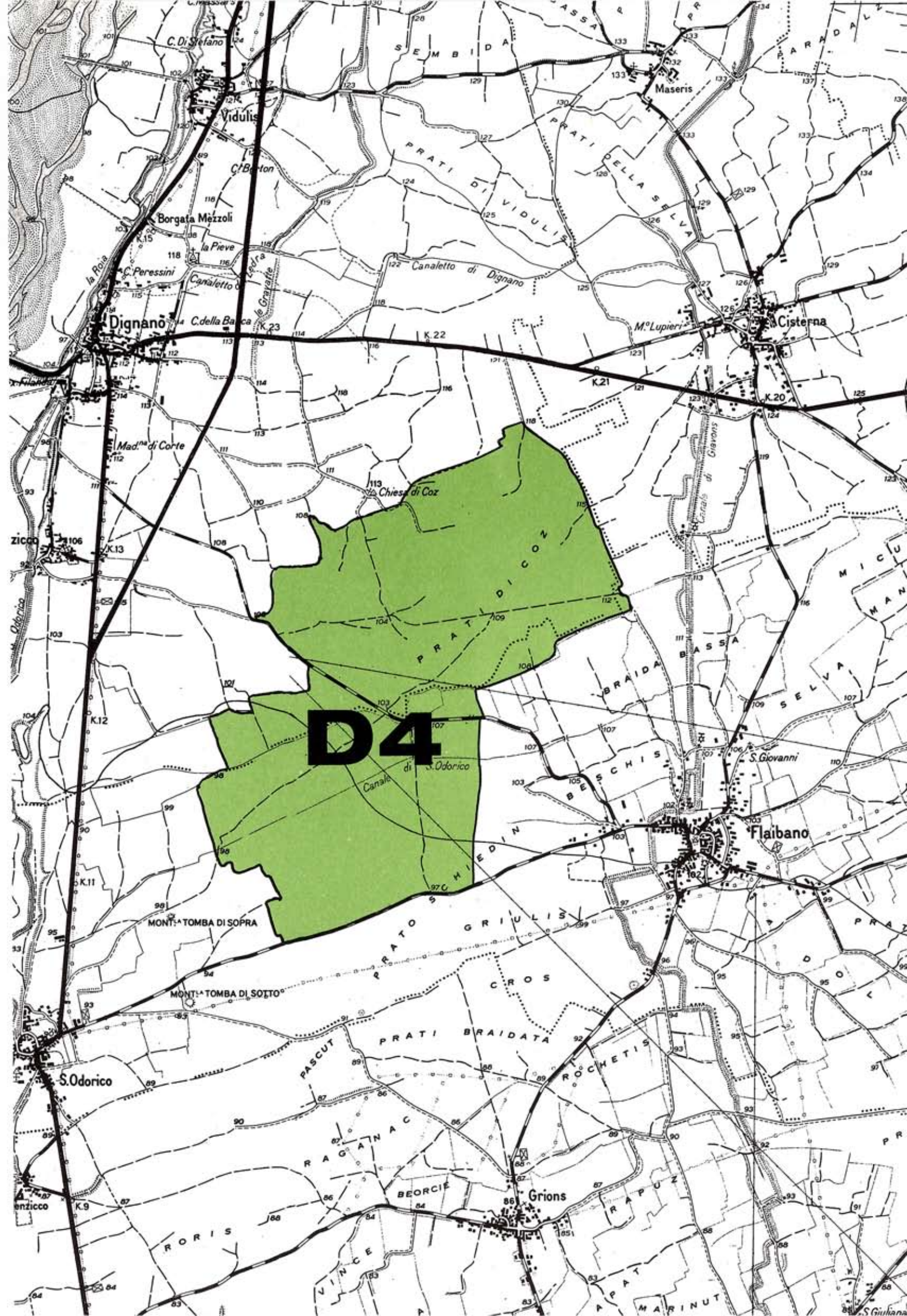
**AMBITI DI TUTELA
AMBIENTALE**

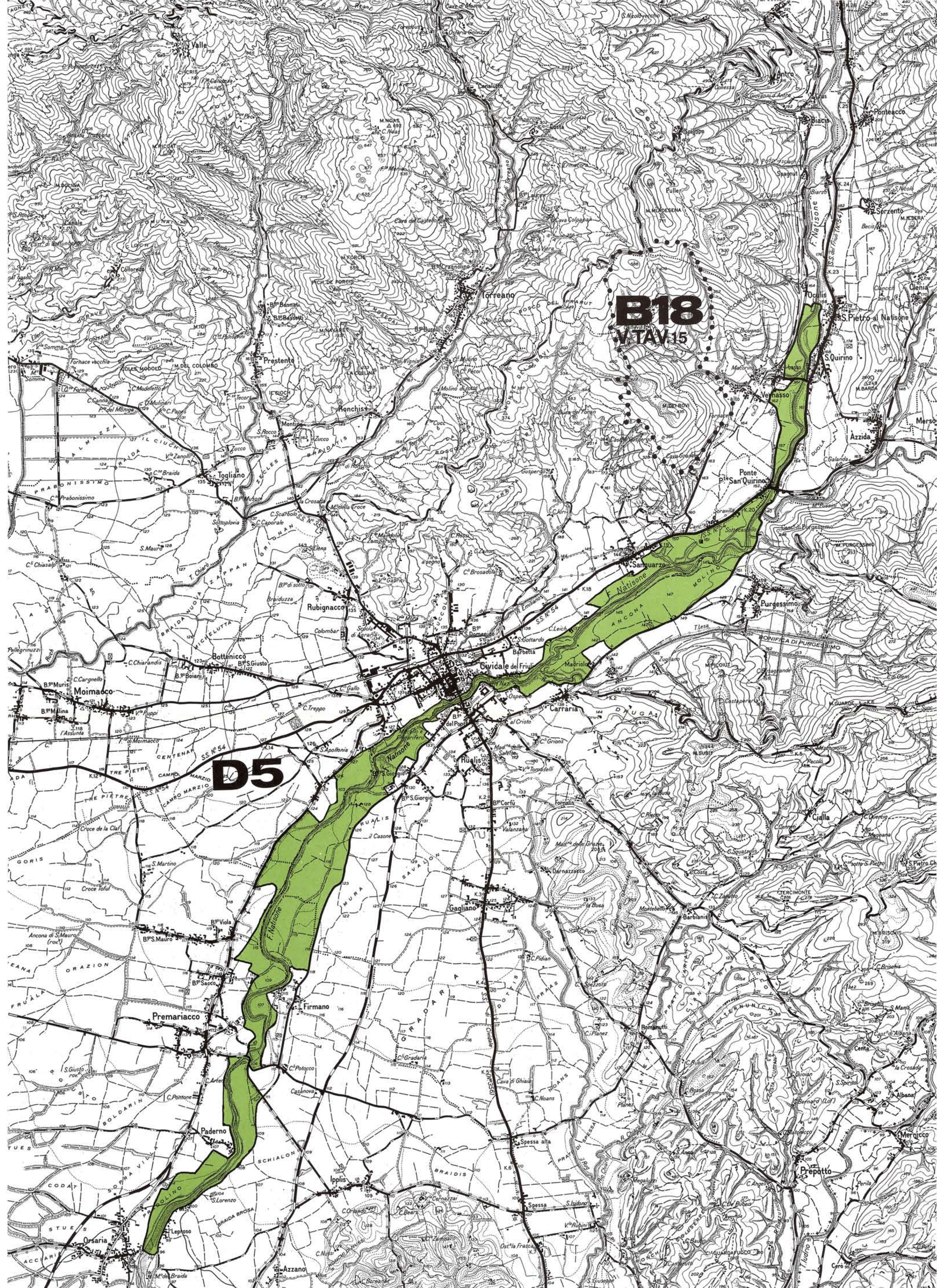
scala 1:25.000

**D - ALTA PIANURA
FRIULANA**

Tavola 21

D.4. - Prati di Coz





**REGIONE AUTONOMA
FRIULI-VENEZIA GIULIA**

**piano
urbanistico regionale
generale**

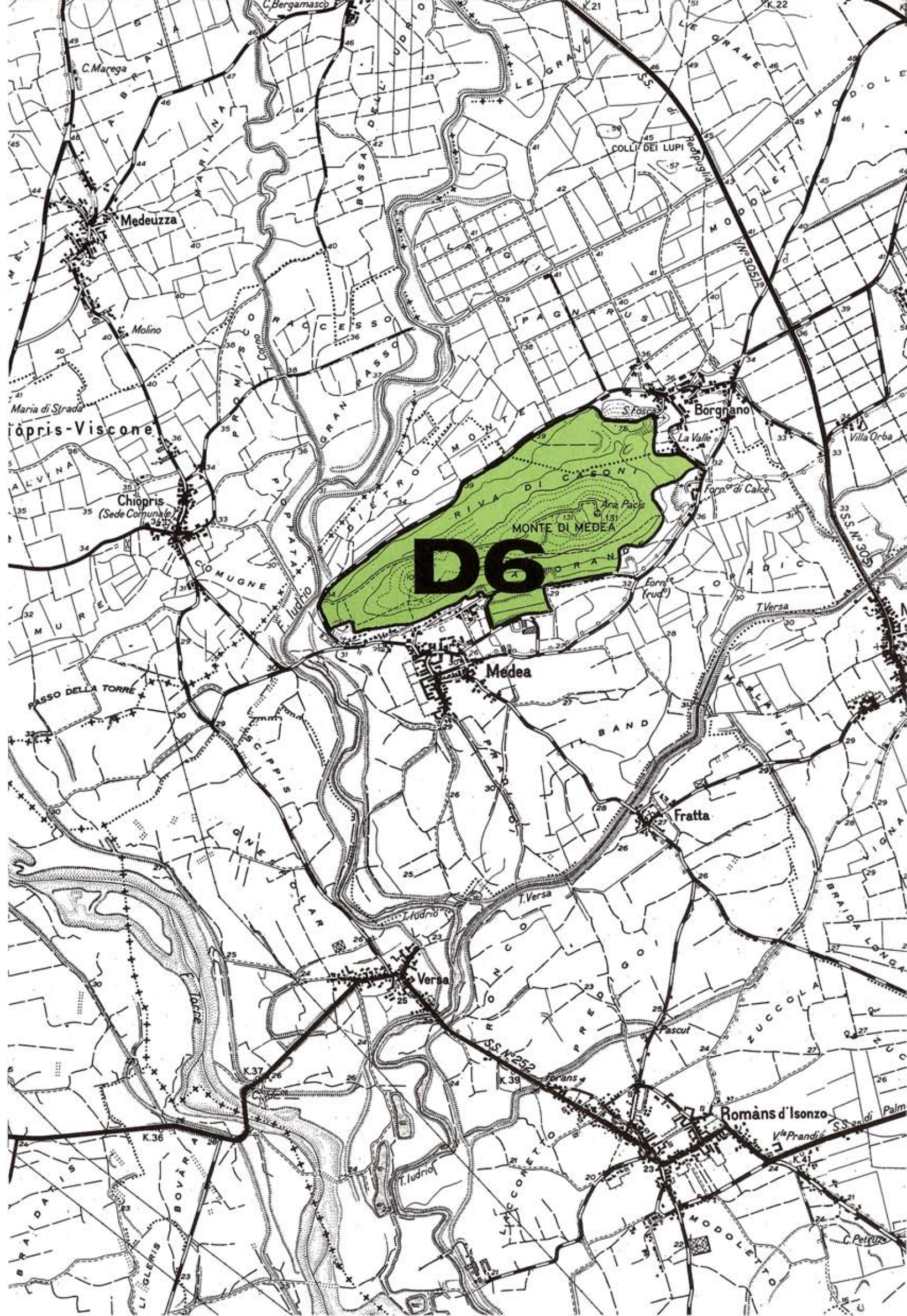
**AMBITI DI TUTELA
AMBIENTALE**

scala 1:25.000

**D-ALTA PIANURA
FRIULANA**

Tavola 23

D.6. - Colle di Medea



REGIONE AUTONOMA
FRIULI-VENEZIA GIULIA

piano
urbanistico regionale
generale

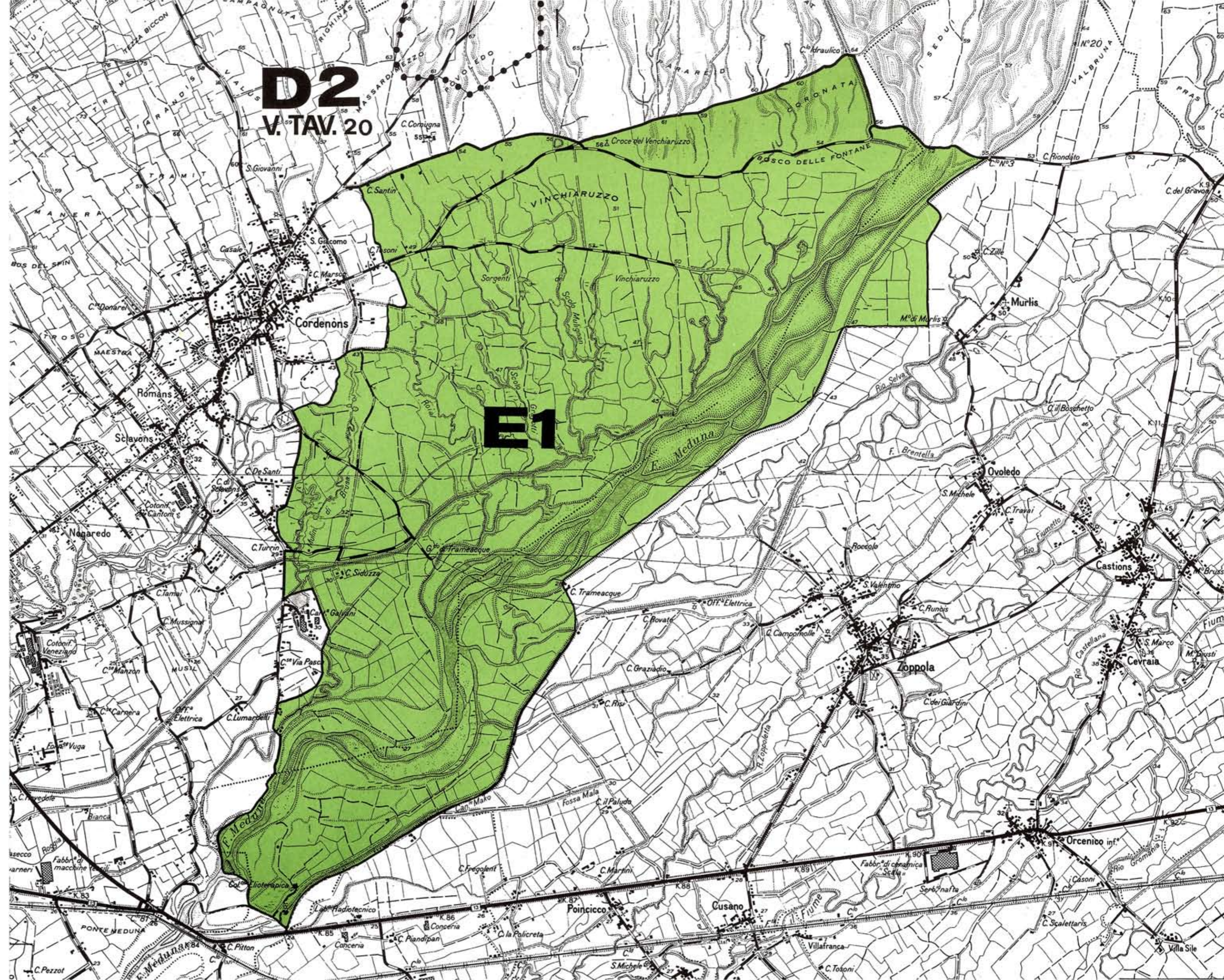
AMBITI DI TUTELA
AMBIENTALE

scala 1:25.000

E - BASSA PIANURA
FRIULANA

Tavola 24

E.1. - Risorgive del Vinchiaruzzo



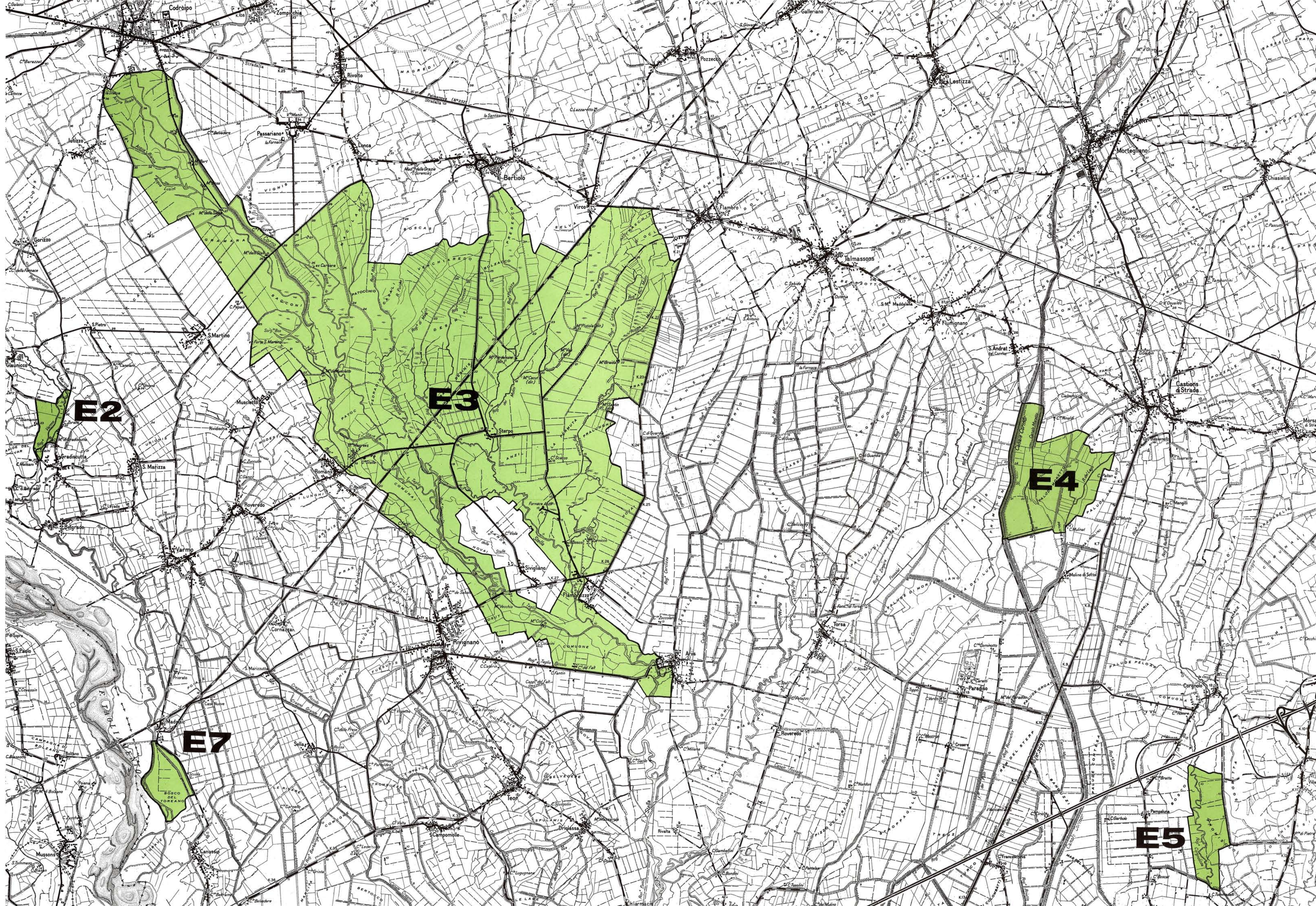
AMBITI DI TUTELA
AMBIENTALE

scala 1:25.000

E - BASSA PIANURA
FRIULANA

Tavola 25

- E.2 - Roggia di Varmo
- E.3 - Risorgive dello Stella
- E.4 - Palude Moretto
- E.5 - Roggia Corgnolizza
- E.7 - Bosco di golena del Torreano



**REGIONE AUTONOMA
FRIULI-VENEZIA GIULIA**

**piano
urbanistico regionale
generale**

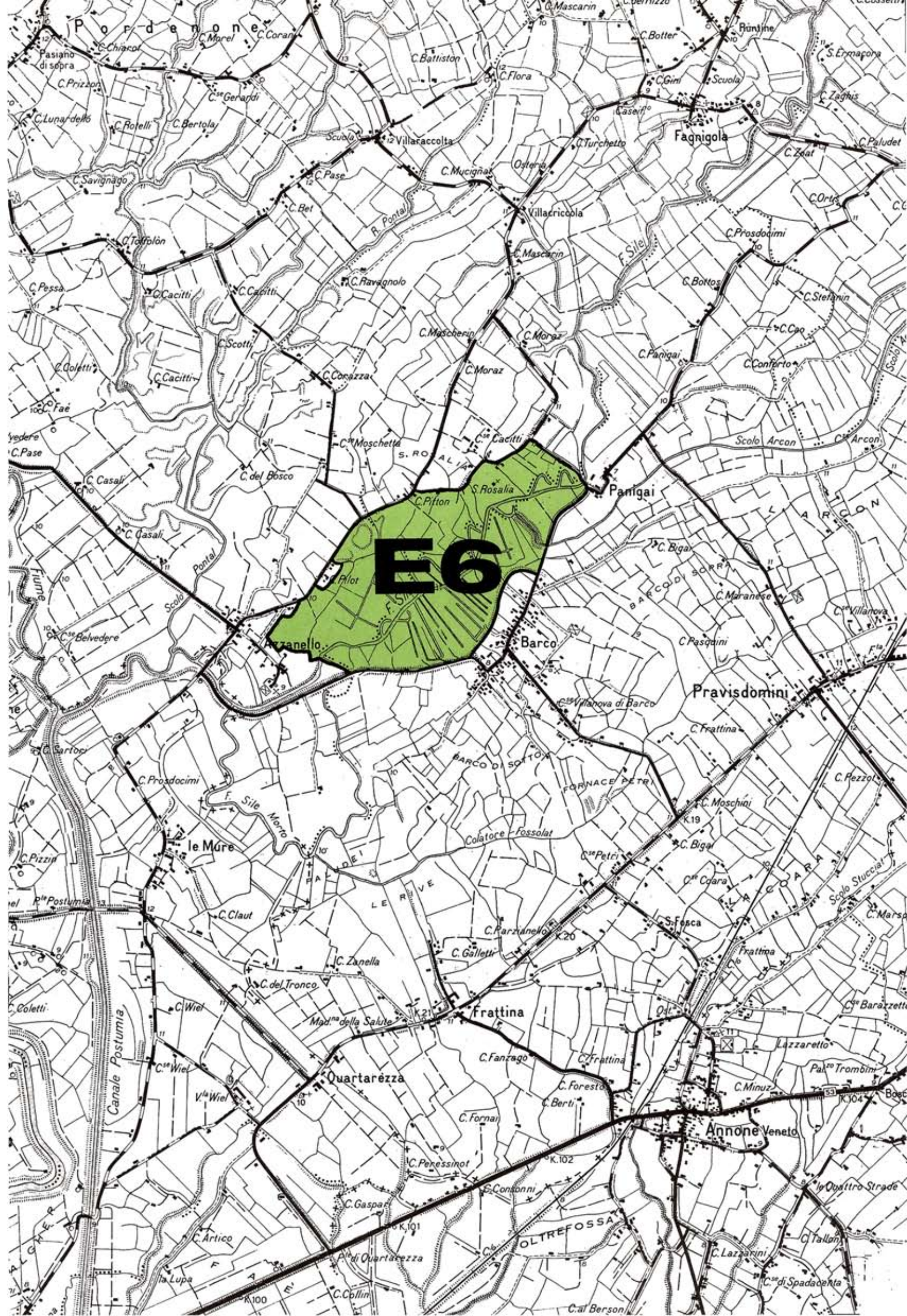
**AMBITI DI TUTELA
AMBIENTALE**

scala 1:25.000

**E - BASSA PIANURA
FRIULANA**

Tavola 26

E.6. - Palude presso Barco



**REGIONE AUTONOMA
FRIULI-VENEZIA GIULIA**

**piano
urbanistico regionale
generale**

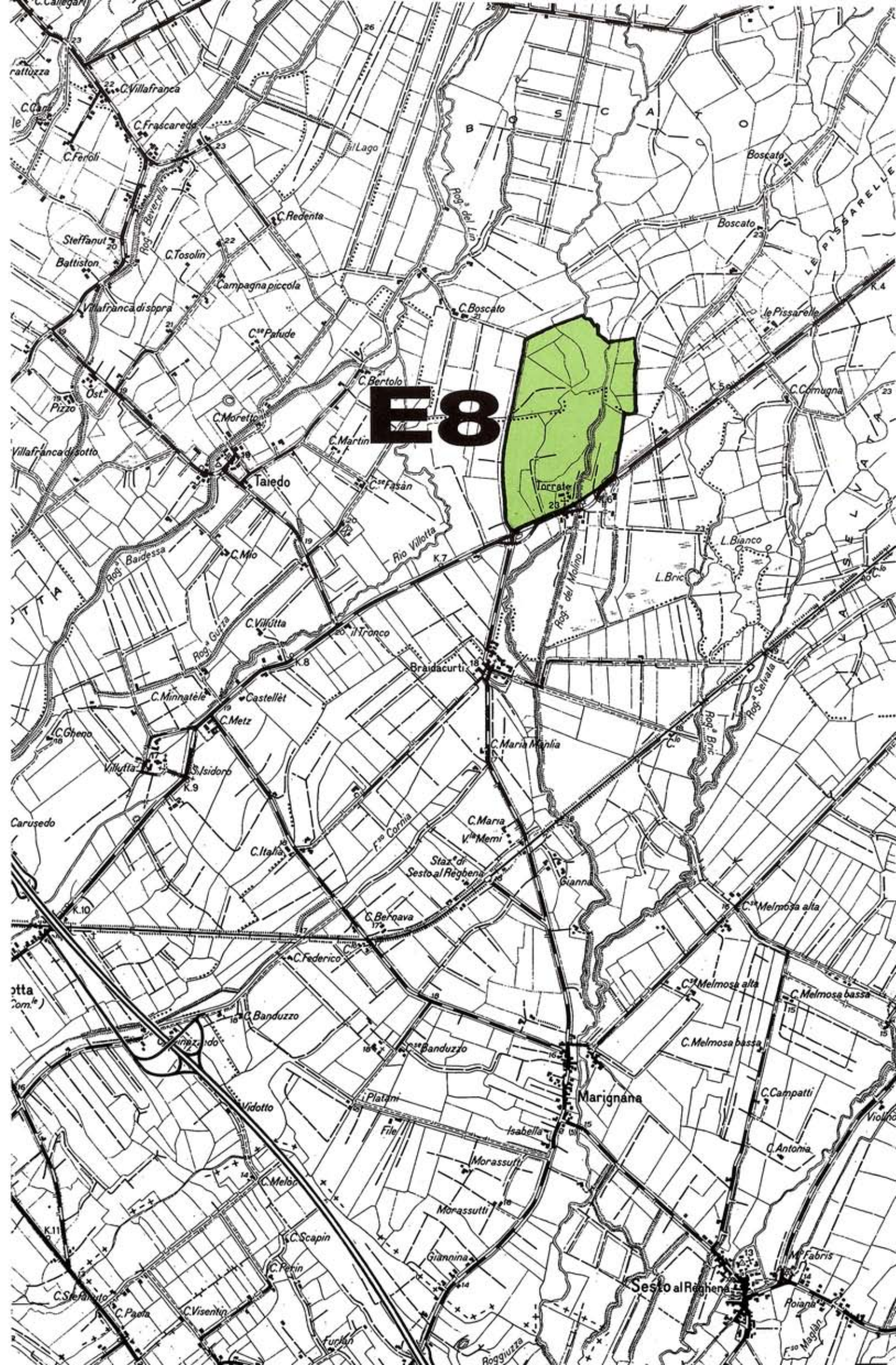
**AMBITI DI TUTELA
AMBIENTALE**

scala 1:25.000

**E - BASSA PIANURA
FRIULANA**

Tavola 27

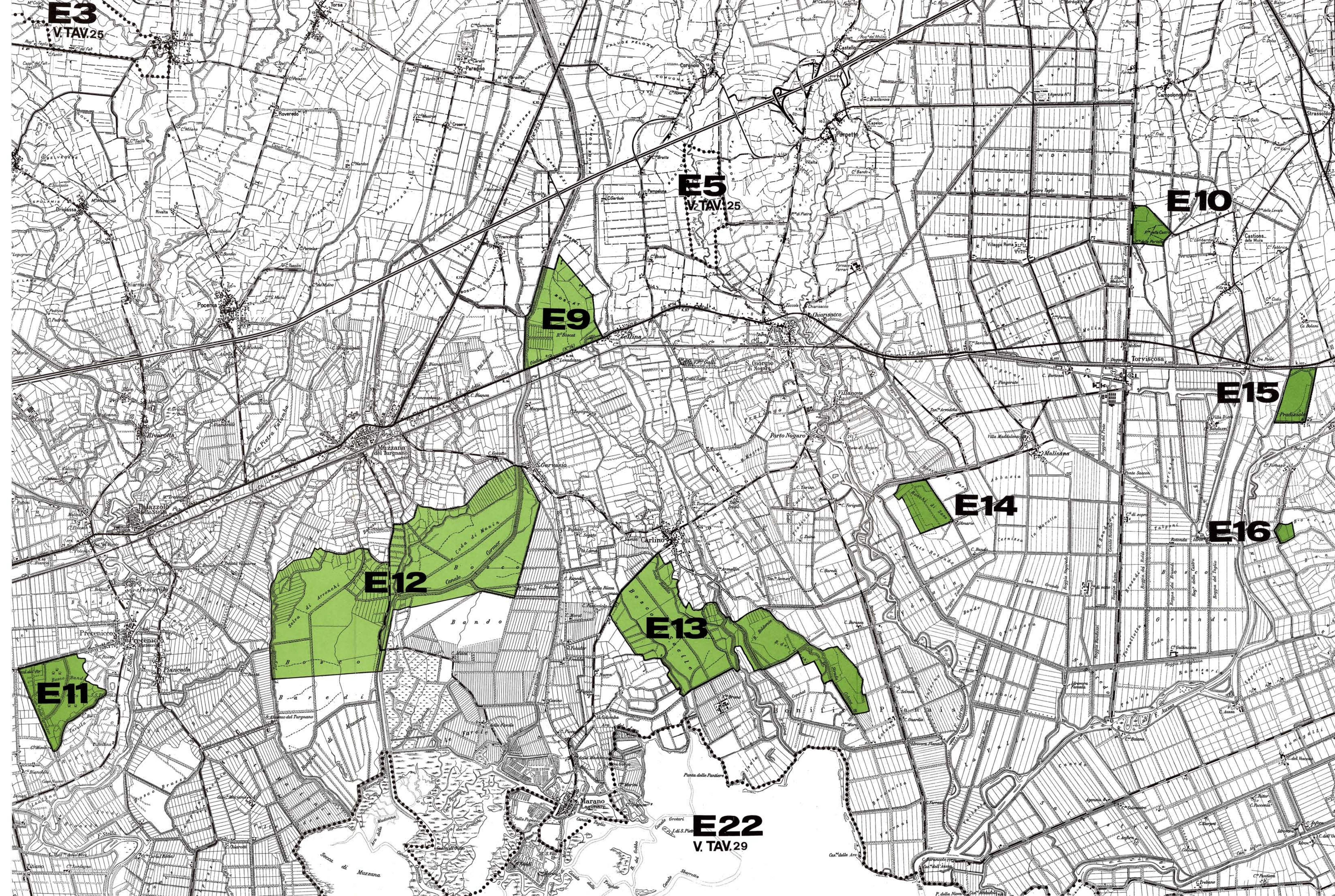
E.8. - Bosco a nord di Torrate



E - BASSA PIANURA
FRIULANA

Tavola 28

- E.9. - Bosco Boscat
(Castions di Strada)
- E.10. - Bosco presso Roggia Castra
- E.11. - Bosco Bando di Preconico
- E.12. - Selva di Arvonchi,
Bosco Baredi, Bosco Bando
- E.13. - Bosco Sacile e Bosco
dei Larghi
- E.14. - Ronchi di Sass
- E.15. - Bosco Pradizolo
- E.16. - Bosco Boscat
(Terzo d'Aquileia)



E3
V.TAV.25

E5
V.TAV.25

E10

E9

E15

E14

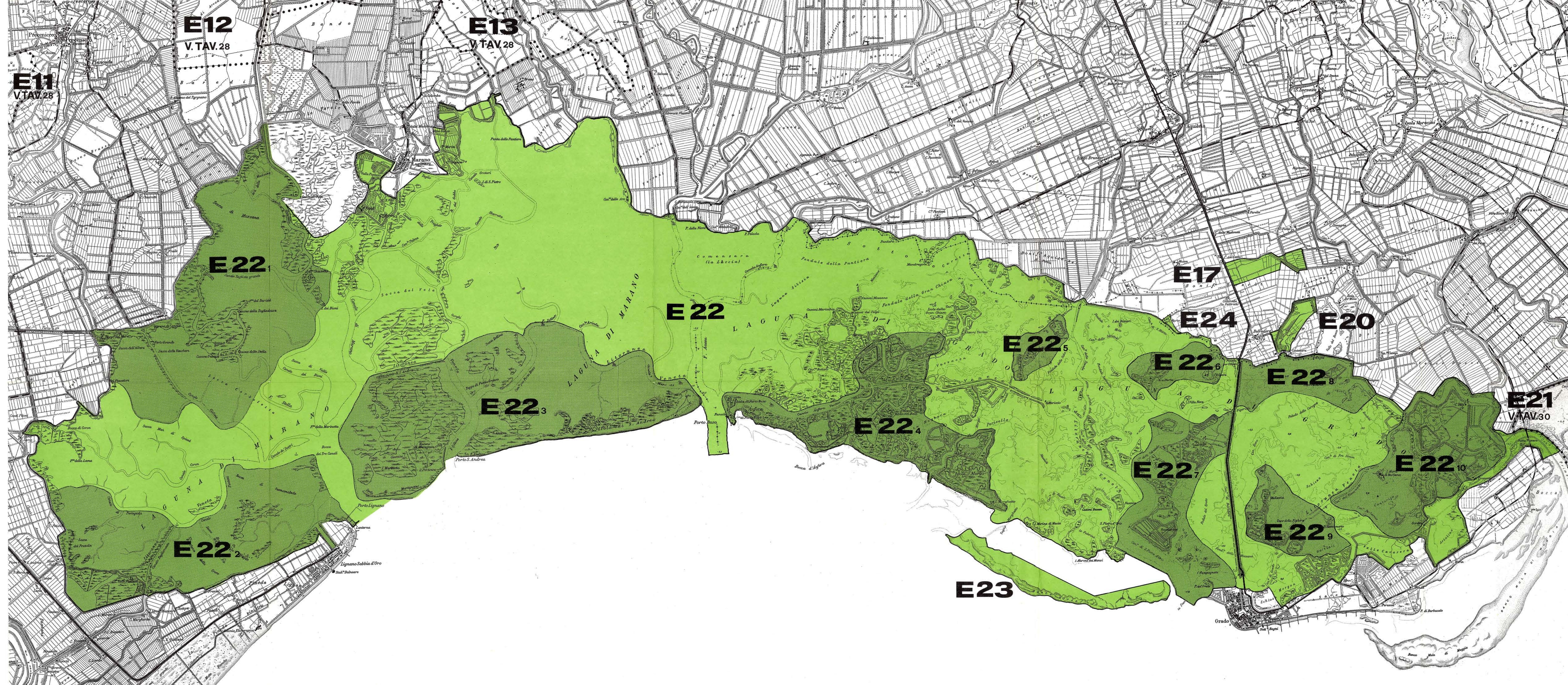
E16

E12

E13

E11

E22
V. TAV.29



REGIONE AUTONOMA
FRIULI-VENEZIA GIULIA

piano
urbanistico regionale
generale

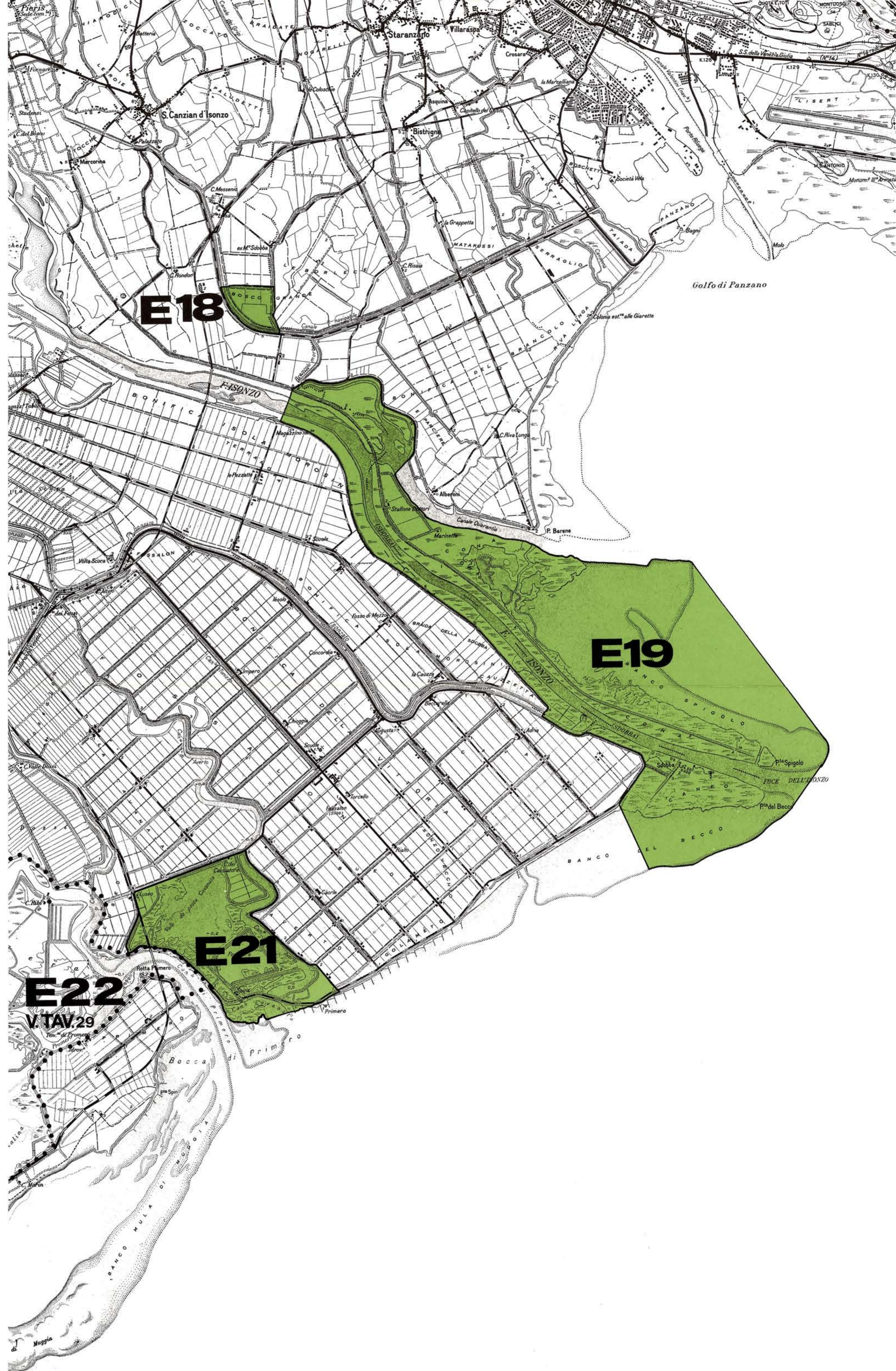
AMBITI DI TUTELA
AMBIENTALE

scala 1:25.000

E - BASSA PIANURA
FRIULANA

Tavola 30

E.18. - Bosco Grand
E.19. - Isola della Cona
E.21. - Valle Cavanata



AMBITI DI TUTELA
AMBIENTALE
scala 1:25.000

F- REGIONE CARSICA
Tavola 31

- F.1. - Lago di Doberdò e di Pietrrossa e palude Sablici
- F.2.a. - Fascia Carsica di confine
- F.3. - Dolina Borgo Grotta Gigante
- F.4. - Lembo costiero
- F.5. - Contrafforte Barcola-Bovedo
- F.8. - Ambito Marino di Miramare



AMBITI DI TUTELA
AMBIENTALE

scala 1:25.000

F- REGIONE CARSICA

Tavola 32

- F.2.b. - Fascia carsica di confine
- F.6. - Monti della Vena,
Spaccato e Calvo
- F.7. - Val Rosandra

